Mapový list č. **001**

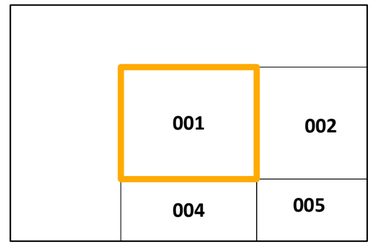

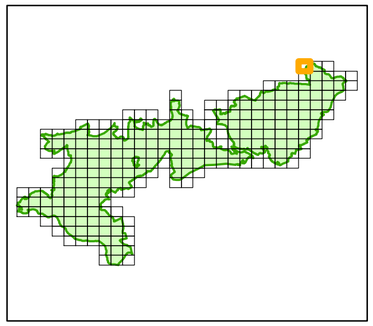

Bratronice
u Kladna

002

004

487

	území národního parku
	hranice listu mapového kladu
	hranice katastrálního území
	hranice parcely

S

0 100 m

1 : 2 000

Ing. Petr Stloukal

Digitálně podepsal Ing. Petr Stloukal
Datum: 2022.09.27 09:35:53 +02'00'

Podkladová mapa hranic pozemků KN (© ČÚZK)
s platností k 5. 5. 2022

Hranice NP (k 21. 4. 2022)
© MŽP

Zpracování: © AOPK ČR, 6. 5. 2022

Mapový list č. **002**

001	**002**	003
004	005	006

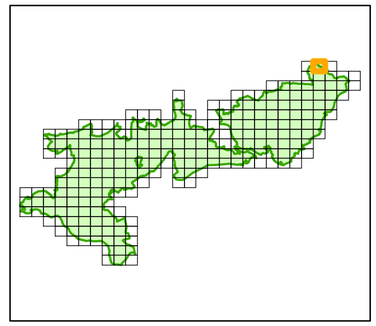

Dolní Bezděkov u Kladna

Bratronice u Kladna

001

003

005

- území národního parku
- hranice listu mapového kladu
- hranice katastrálního území
- hranice parcely

S

0 100 m

1 : 2 000

Podkladová mapa hranic pozemků KN (© ČÚZK) s platností k 5. 5. 2022

Hranice NP (k 21. 4. 2022) © MŽP

Zpracování: © AOPK ČR, 6. 5. 2022

Mapový list č. **003**

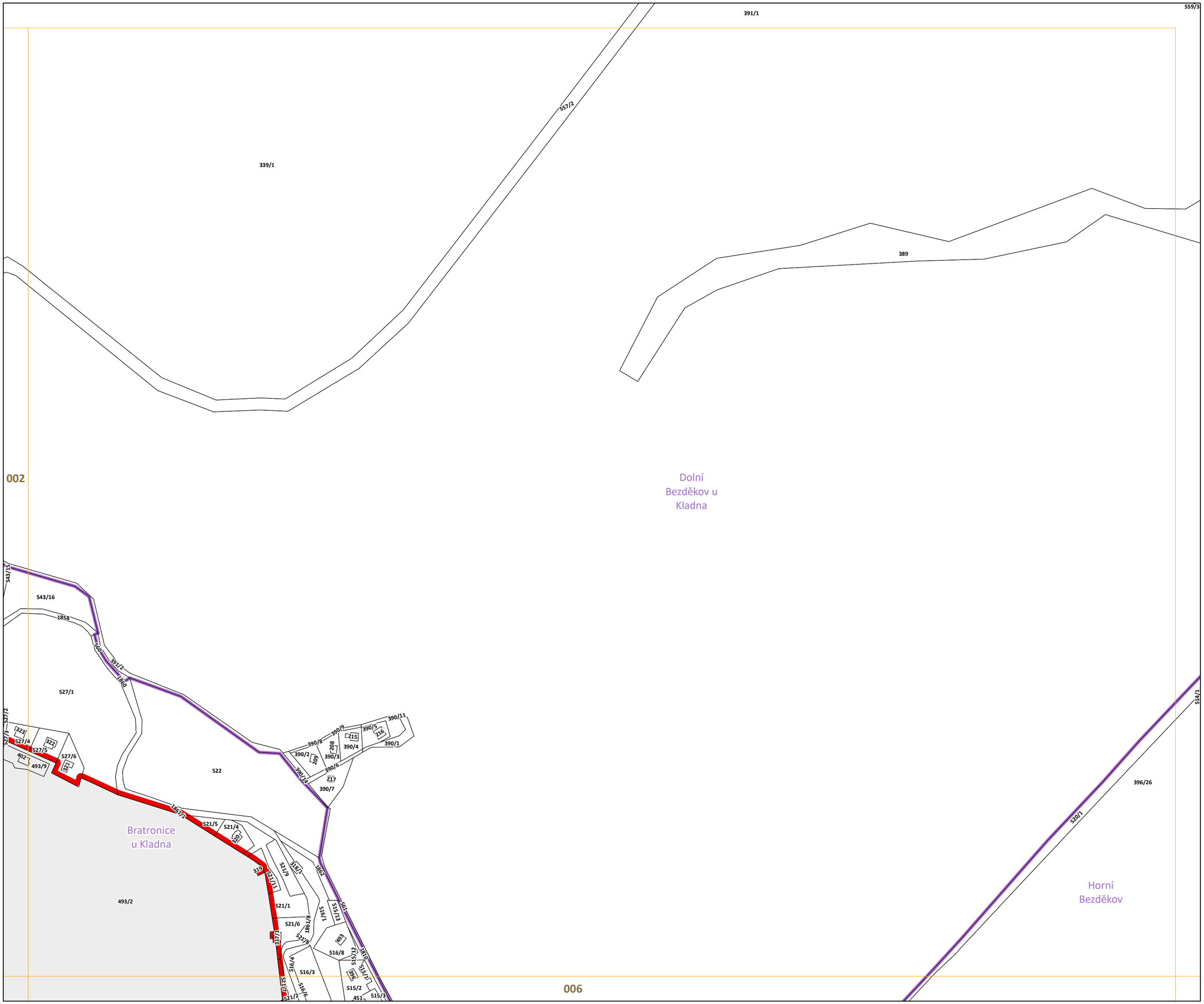

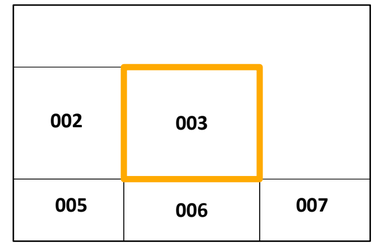

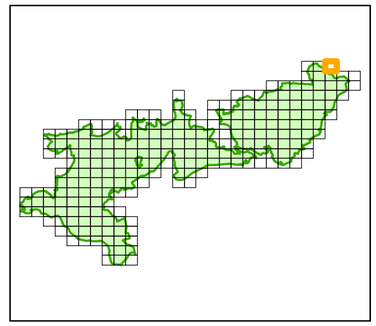

území národního parku

hranice listu mapového kladu

hranice katastrálního území

hranice parcely

S

0 100 m

1 : 2 000

Podkladová mapa hranic pozemků KN (© ČÚZK)
s platností k 5. 5. 2022

Hranice NP (k 21. 4. 2022)
© MŽP

Zpracování: © AOPK ČR, 6. 5. 2022

Mapový list č. **004**

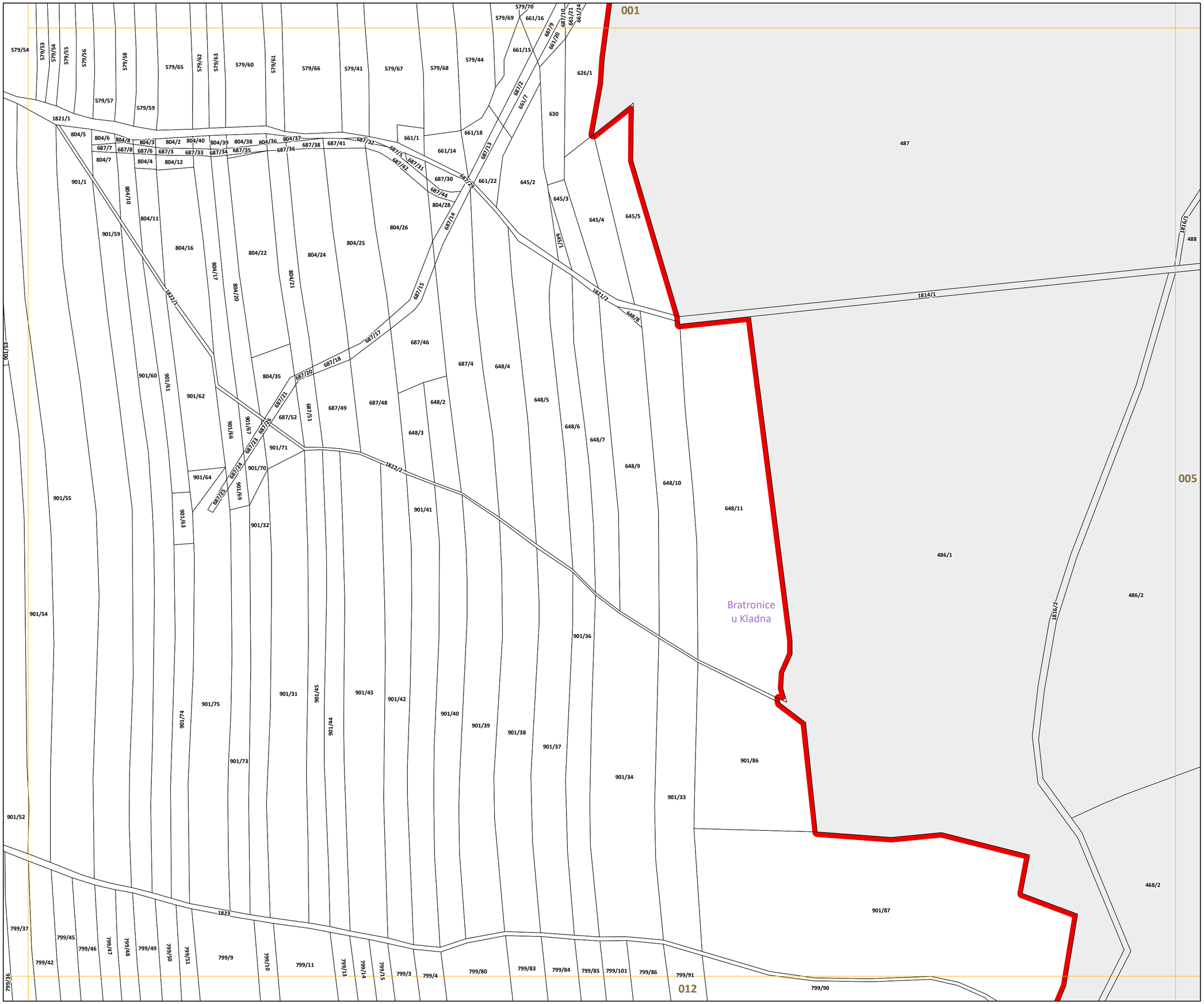

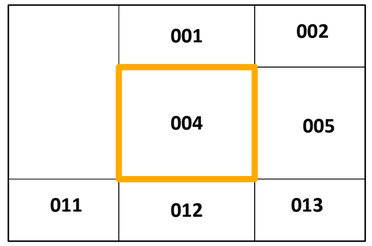

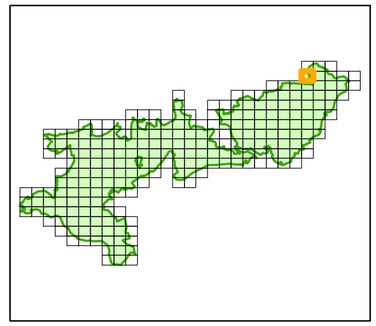

území národního parku

hranice listu mapového kladu

hranice katastrálního území

hranice parcely

S

0 100 m

1 : 2 000

Podkladová mapa hranic pozemků KN (© ČÚZK) s platností k 5. 5. 2022

Hranice NP (k 21. 4. 2022)
© MŽP

Zpracování: © AOPK ČR, 6. 5. 2022

Mapový list č. **005**

001	002	003
004	005	006
012	013	014

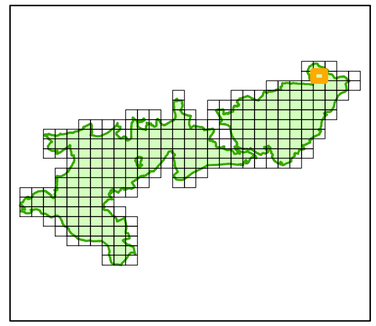

002

004

006

013

487

488

493/1

493/2

1816/1

1814/1

486/1

1816/2

486/2

Bratronice
u Kladna

468/2

455/1

Horní
Bezděkov

území národního parku

hranice listu mapového kladu

hranice katastrálního území

hranice parcely

S

0 100 m

1 : 2 000

Podkladová mapa hranic pozemků KN (© ČÚZK)
s platností k 5. 5. 2022

Hranice NP (k 21. 4. 2022)
© MŽP

Zpracování: © AOPK ČR, 6. 5. 2022

Mapový list č. **006**

002	003	
005	006	007
013	014	015

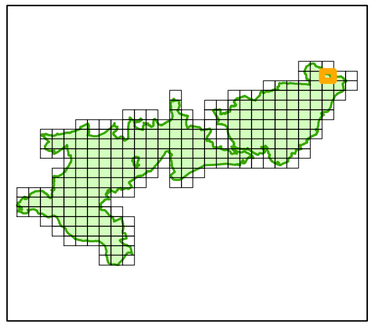

- území národního parku
- hranice listu mapového kladu
- hranice katastrálního území
- hranice parcely

S

0 100 m

1 : 2 000

Podkladová mapa hranic pozemků KN (© ČÚZK) s platností k 5. 5. 2022

Hranice NP (k 21. 4. 2022) © MŽP

Zpracování: © AOPK ČR, 6. 5. 2022

Mapový list č. **007**

003		
006	007	008
014	015	016

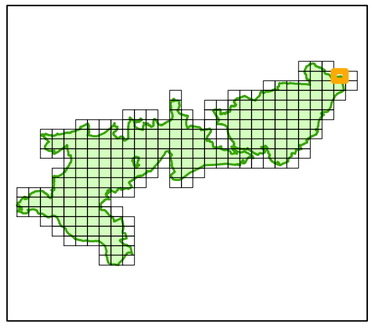

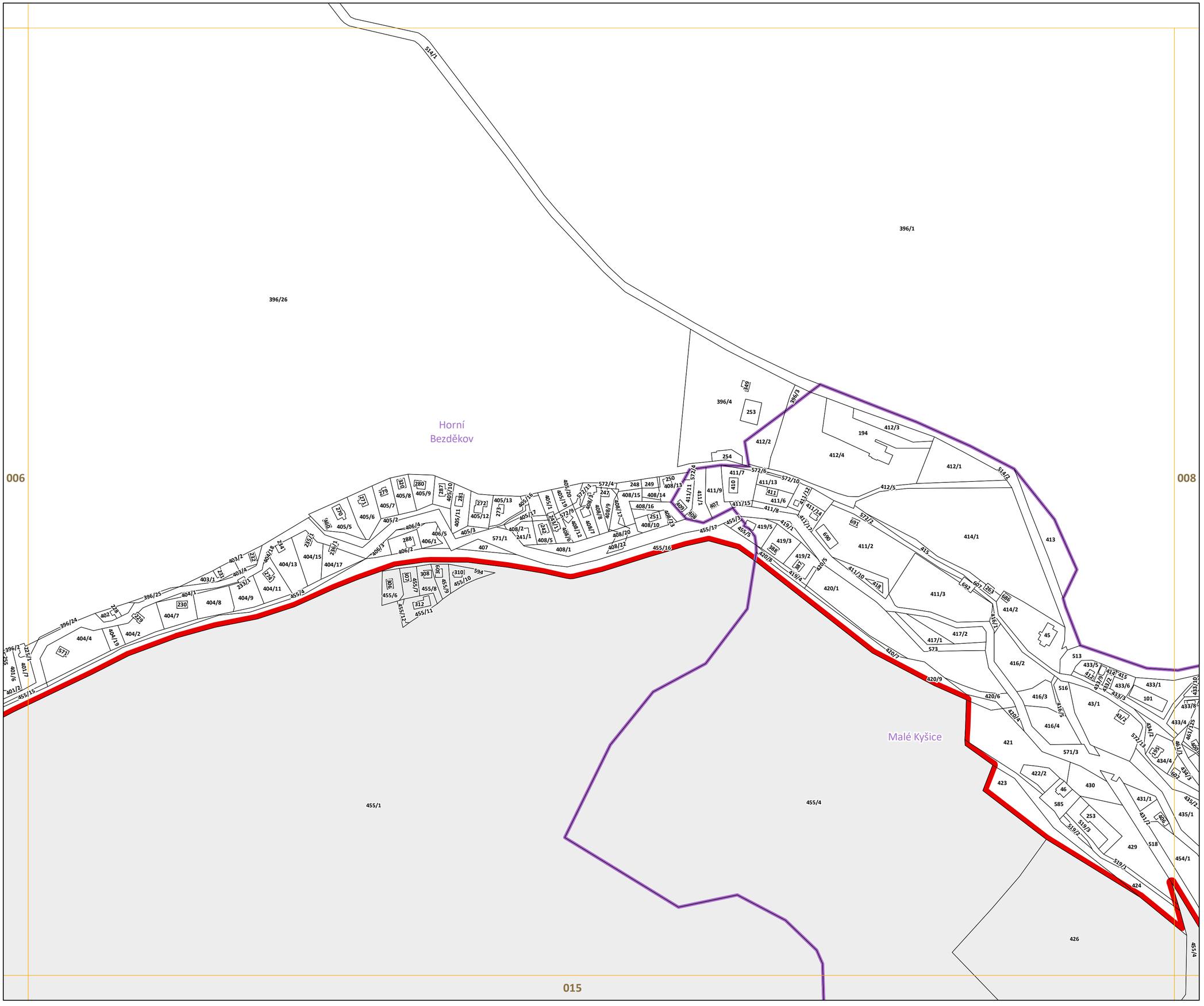

- území národního parku
- hranice listu mapového kladu
- hranice katastrálního území
- hranice parcely

Podkladová mapa hranic pozemků KN (© ČÚZK) s platností k 5. 5. 2022

Hranice NP (k 21. 4. 2022) © MŽP

Zpracování: © AOPK ČR, 6. 5. 2022

Mapový list č. **008**

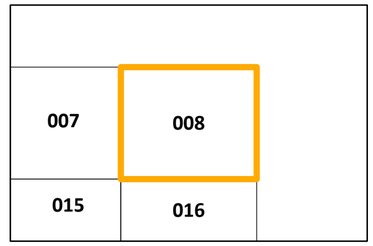

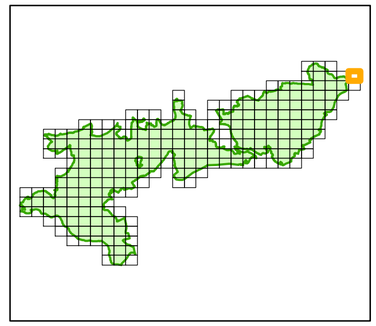

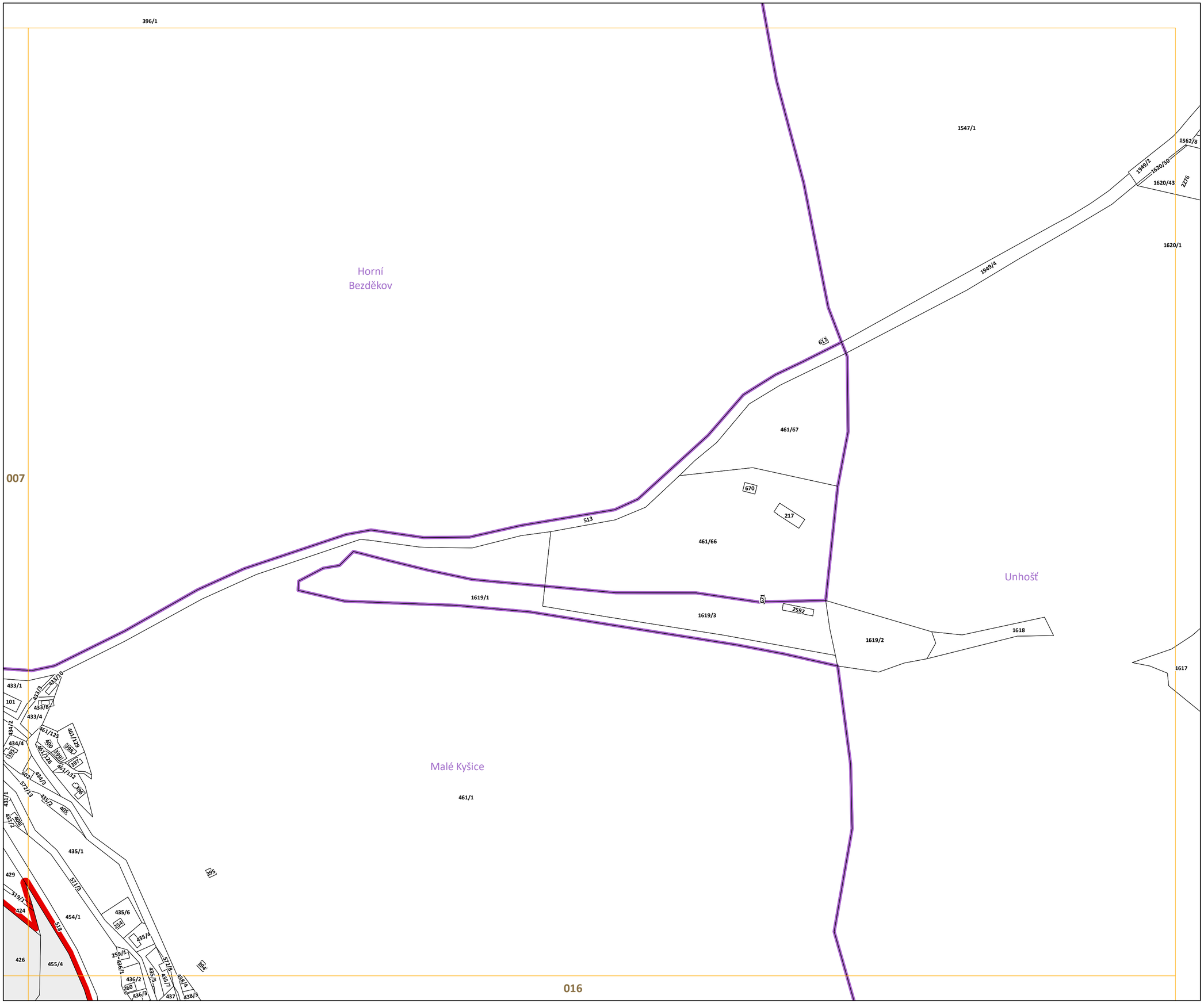

území národního parku

hranice listu mapového kladu

hranice katastrálního území

hranice parcely

S

0 100 m

1 : 2 000

Podkladová mapa hranic pozemků KN (© ČÚZK) s platností k 5. 5. 2022

Hranice NP (k 21. 4. 2022) © MŽP

Zpracování: © AOPK ČR, 6. 5. 2022

Mapový list č. **009**

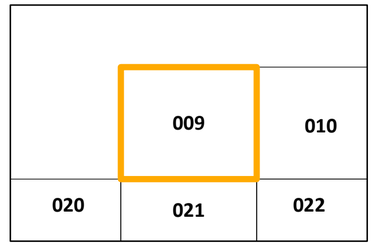

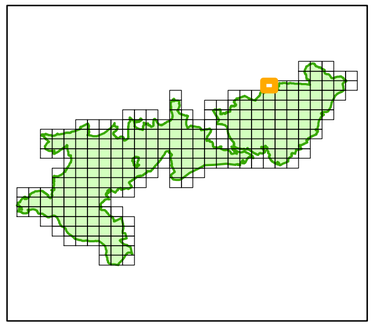

území národního parku

hranice listu mapového kladu

hranice katastrálního území

hranice parcely

S

0 100 m

1 : 2 000

Podkladová mapa hranic pozemků KN (© ČÚZK) s platností k 5. 5. 2022

Hranice NP (k 21. 4. 2022) © MŽP

Zpracování: © AOPK ČR, 6. 5. 2022

Mapový list č. **010**

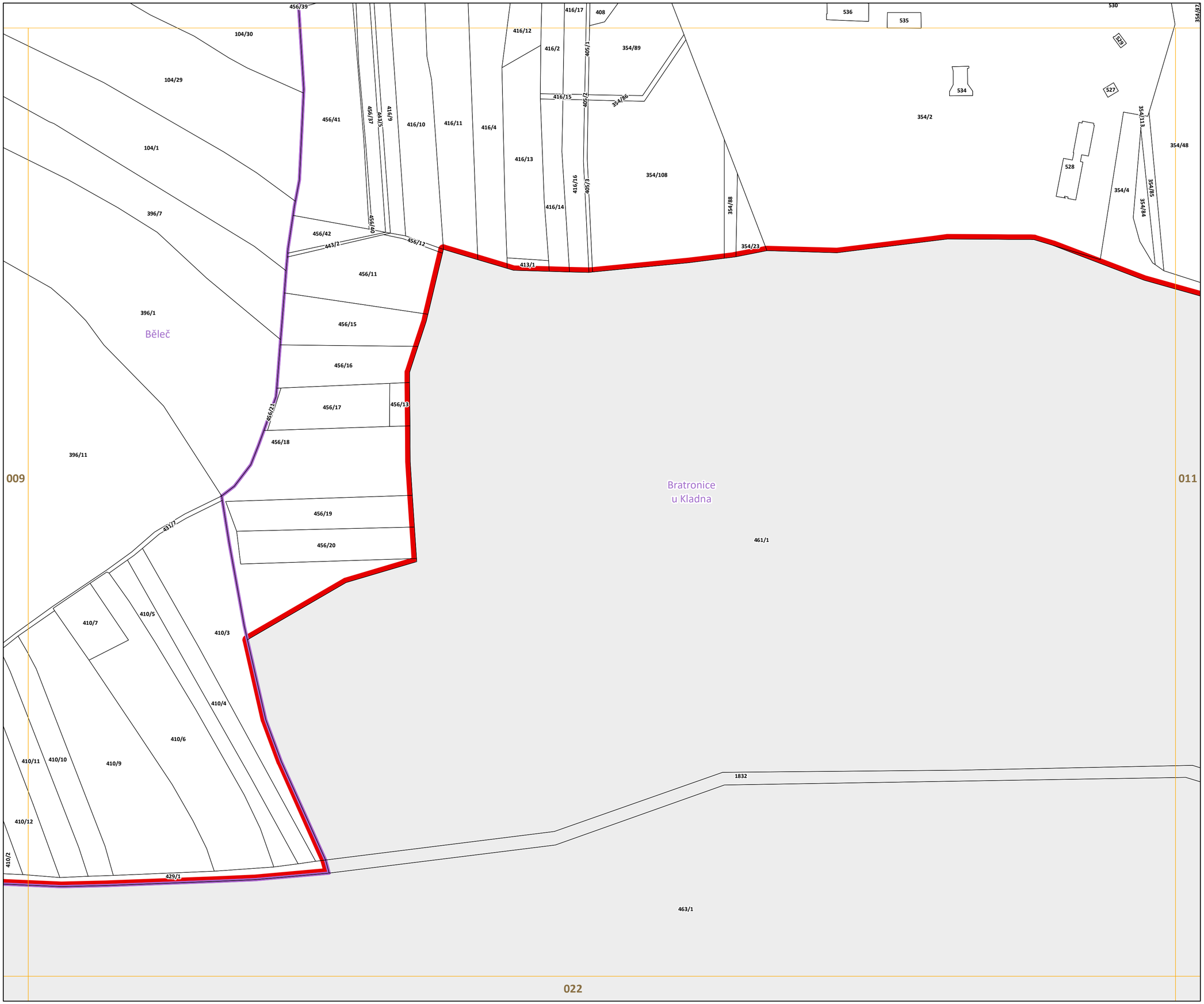

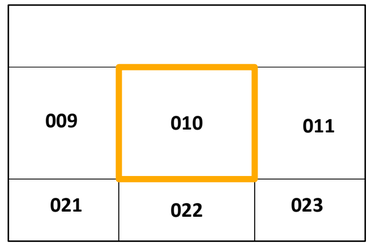

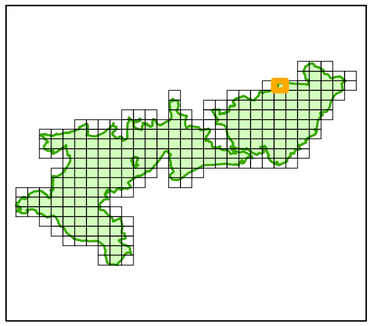

území národního parku

hranice listu mapového kladu

hranice katastrálního území

hranice parcely

S

0 100 m

1 : 2 000

Podkladová mapa hranic pozemků KN (© ČÚZK)
s platností k 5. 5. 2022

Hranice NP (k 21. 4. 2022)
© MŽP

Zpracování: © AOPK ČR, 6. 5. 2022

Mapový list č. **011**



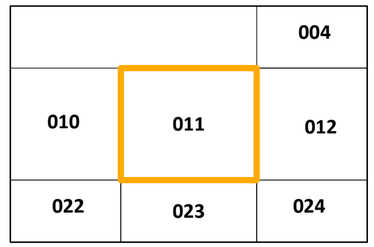

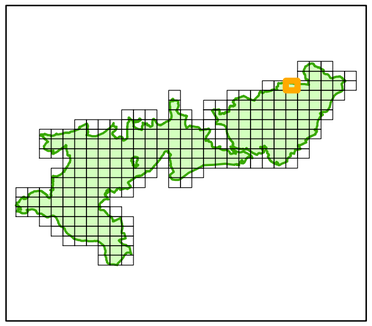

území národního parku

hranice listu mapového kladu

hranice katastrálního území

hranice parcely

S

0 100 m

1 : 2 000

Podkladová mapa hranic pozemků KN (© ČÚZK)
s platností k 5. 5. 2022

Hranice NP (k 21. 4. 2022)
© MŽP

Zpracování: © AOPK ČR, 6. 5. 2022

Mapový list č. **012**

	004	005
011	012	013
023	024	025

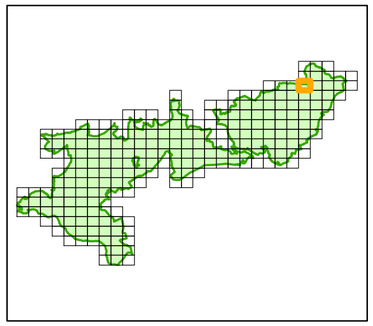

- území národního parku
- hranice listu mapového kladu
- hranice katastrálního území
- hranice parcely

S

0 100 m

1 : 2 000

Podkladová mapa hranic pozemků KN (© ČÚZK) s platností k 5. 5. 2022

Hranice NP (k 21. 4. 2022) © MŽP

Zpracování: © AOPK ČR, 6. 5. 2022

Mapový list č. **013**

004	005	006
012	013	014
024	025	026

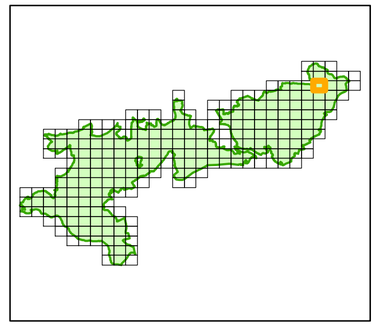

005

012

014

025

455/1

455/4

468/2

Horní Bezděkov

Bratronice u Kladna

Malé Kyšice

území národního parku

hranice listu mapového kladu

hranice katastrálního území

hranice parcely

S

0 100 m

1 : 2 000

Podkladová mapa hranic pozemků KN (© ČÚZK) s platností k 5. 5. 2022

Hranice NP (k 21. 4. 2022) © MŽP

Zpracování: © AOPK ČR, 6. 5. 2022

Mapový list č. **014**

005	006	007
013	014	015
025	026	027

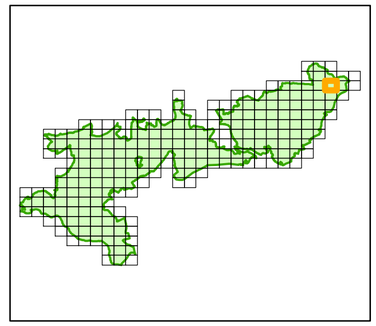

006

013

015

026

455/1

455/4

Horní
Bezděkov

Malé Kyšice

území národního parku

hranice listu mapového kladu

hranice katastrálního území

hranice parcely

S

0 100 m

1 : 2 000

Podkladová mapa hranic pozemků KN (© ČÚZK)
s platností k 5. 5. 2022

Hranice NP (k 21. 4. 2022)
© MŽP

Zpracování: © AOPK ČR, 6. 5. 2022

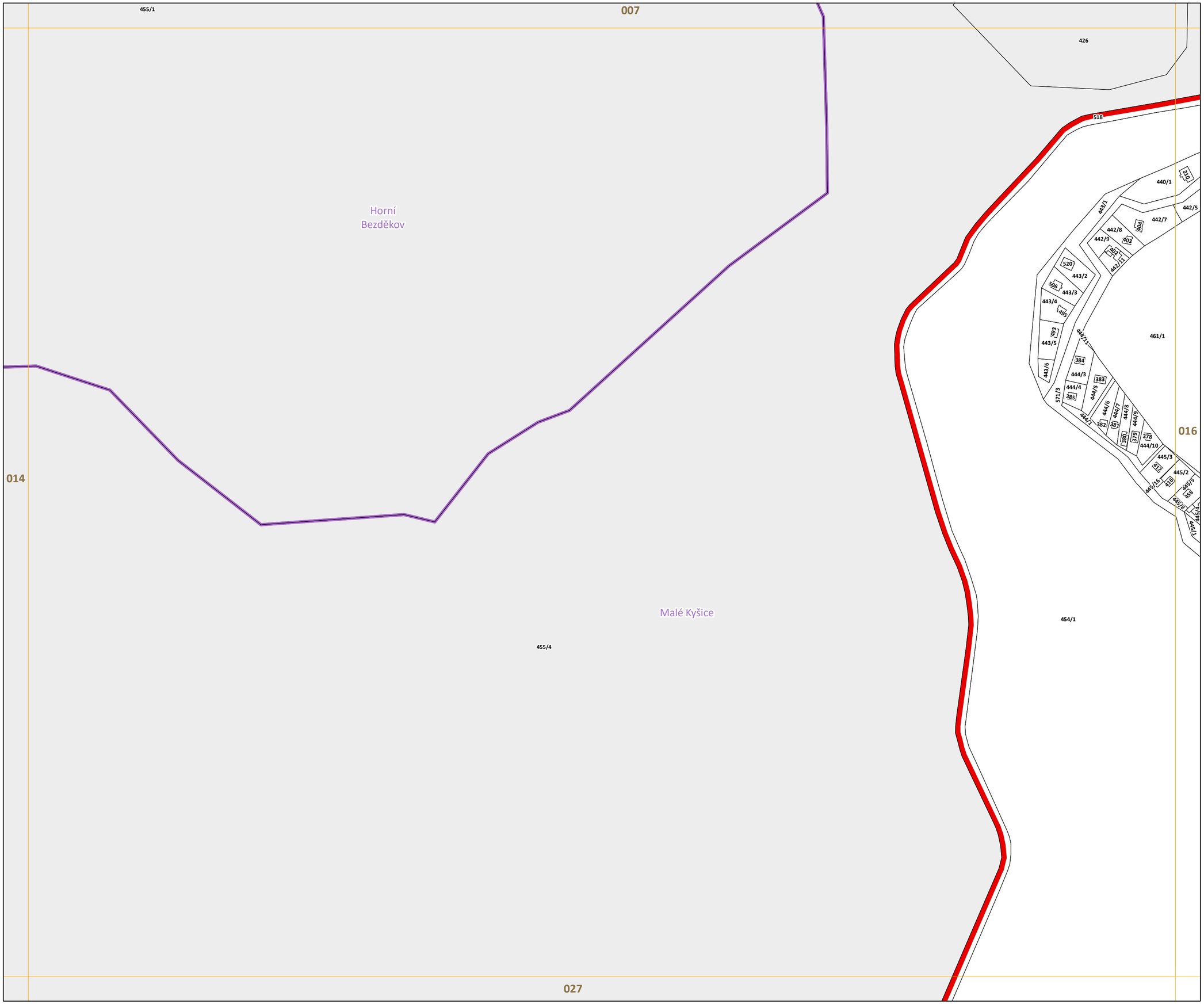

Mapový list č. **015**

006	007	008
014	015	016
026	027	

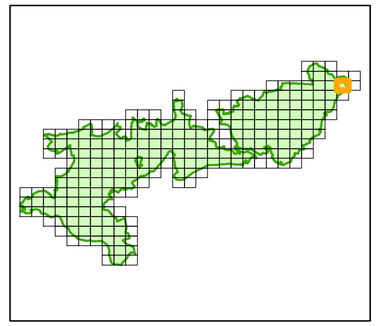

území národního parku

hranice listu mapového kladu

hranice katastrálního území

hranice parcely

S

0 100 m

1 : 2 000

Podkladová mapa hranic pozemků KN (© ČÚZK)
s platností k 5. 5. 2022

Hranice NP (k 21. 4. 2022)
© MŽP

Zpracování: © AOPK ČR, 6. 5. 2022

Mapový list č. **016**

007	008	
015	016	
027		

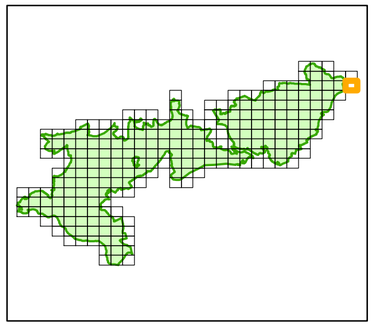

území národního parku

hranice listu mapového kladu

hranice katastrálního území

hranice parcely

S

0 100 m

1 : 2 000

Podkladová mapa hranic pozemků KN (© ČÚZK) s platností k 5. 5. 2022

Hranice NP (k 21. 4. 2022) © MŽP

Zpracování: © AOPK ČR, 6. 5. 2022

Mapový list č. **017**

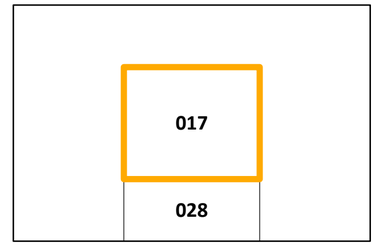

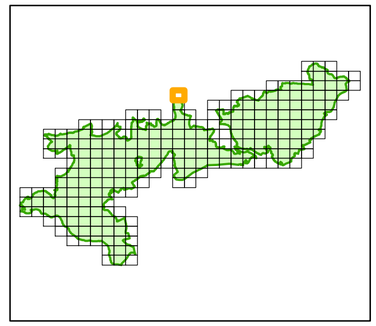

Křivoklát

Újezd nad Zbečnem

- území národního parku
- hranice listu mapového kladu
- hranice katastrálního území
- hranice parcely

S

0 100 m

1 : 2 000

Podkladová mapa hranic pozemků KN (© ČÚZK) s platností k 5. 5. 2022

Hranice NP (k 21. 4. 2022) © MŽP

Zpracování: © AOPK ČR, 6. 5. 2022

Mapový list č. **018**

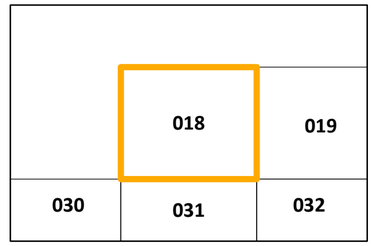

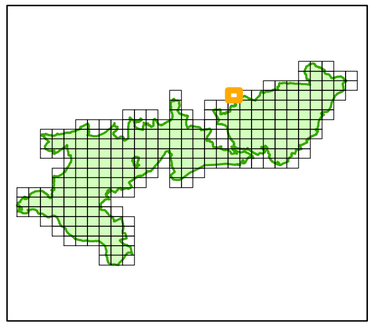

Sýkořice

- území národního parku
- hranice listu mapového kladu
- hranice katastrálního území
- hranice parcely

S

0 100 m

1 : 2 000

Podkladová mapa hranic pozemků KN (© ČÚZK) s platností k 5. 5. 2022

Hranice NP (k 21. 4. 2022) © MŽP

Zpracování: © AOPK ČR, 6. 5. 2022

Mapový list č. **019**

018	**019**	020
031	032	033

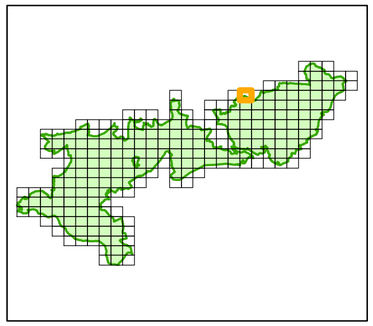

území národního parku

hranice listu mapového kladu

hranice katastrálního území

hranice parcely

S

0 100 m

1 : 2 000

Podkladová mapa hranic pozemků KN (© ČÚZK) s platností k 5. 5. 2022

Hranice NP (k 21. 4. 2022) © MŽP

Zpracování: © AOPK ČR, 6. 5. 2022

Mapový list č. **020**

		009
019	020	021
032	033	034

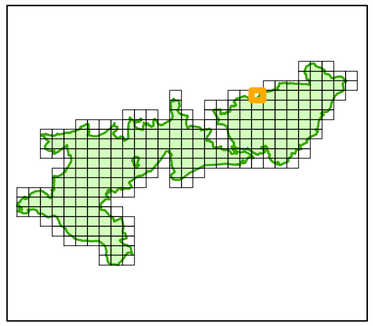

území národního parku

hranice listu mapového kladu

hranice katastrálního území

hranice parcely

S

0 100 m

1 : 2 000

Podkladová mapa hranic pozemků KN (© ČÚZK) s platností k 5. 5. 2022

Hranice NP (k 21. 4. 2022) © MŽP

Zpracování: © AOPK ČR, 6. 5. 2022

Mapový list č. **021**

	009	010
020	021	022
033	034	035

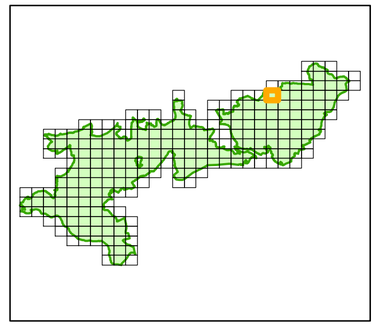

009

020

022

034

347/5
347/4
347/2
347/1
361/1
361/5
361/6
362/1
361/7
361/10
389/2
389/3
417/3
417/2
417/5
416/1
415
417/8
463/1
417/4

Bratronice
u Kladna

Běleč

1890

- území národního parku
- hranice listu mapového kladu
- hranice katastrálního území
- hranice parcely

S

0 100 m

1 : 2 000

Podkladová mapa hranic pozemků KN (© ČÚZK)
s platností k 5. 5. 2022

Hranice NP (k 21. 4. 2022)
© MŽP

Zpracování: © AOPK ČR, 6. 5. 2022



Mapový list č. **022**

009	010	011
021	022	023
034	035	036

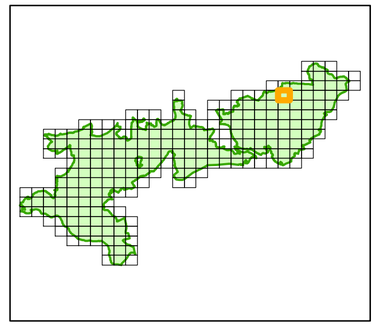

území národního parku

hranice listu mapového kladu

hranice katastrálního území

hranice parcely

S

0 100 m

1 : 2 000

Podkladová mapa hranic pozemků KN (© ČÚZK)
s platností k 5. 5. 2022

Hranice NP (k 21. 4. 2022)
© MŽP

Zpracování: © AOPK ČR, 6. 5. 2022

Mapový list č. **023**

010	011	012
022	023	024
035	036	037

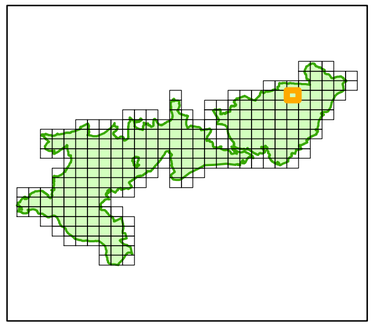

011

022

024

036

Bratronice u Kladna

Chyňava

463/1

465

3106

3112

1827

5359

1828

5361

1829

5560

území národního parku

hranice listu mapového kladu

hranice katastrálního území

hranice parcely

S

0 100 m

1 : 2 000

Podkladová mapa hranic pozemků KN (© ČÚZK) s platností k 5. 5. 2022

Hranice NP (k 21. 4. 2022) © MŽP

Zpracování: © AOPK ČR, 6. 5. 2022

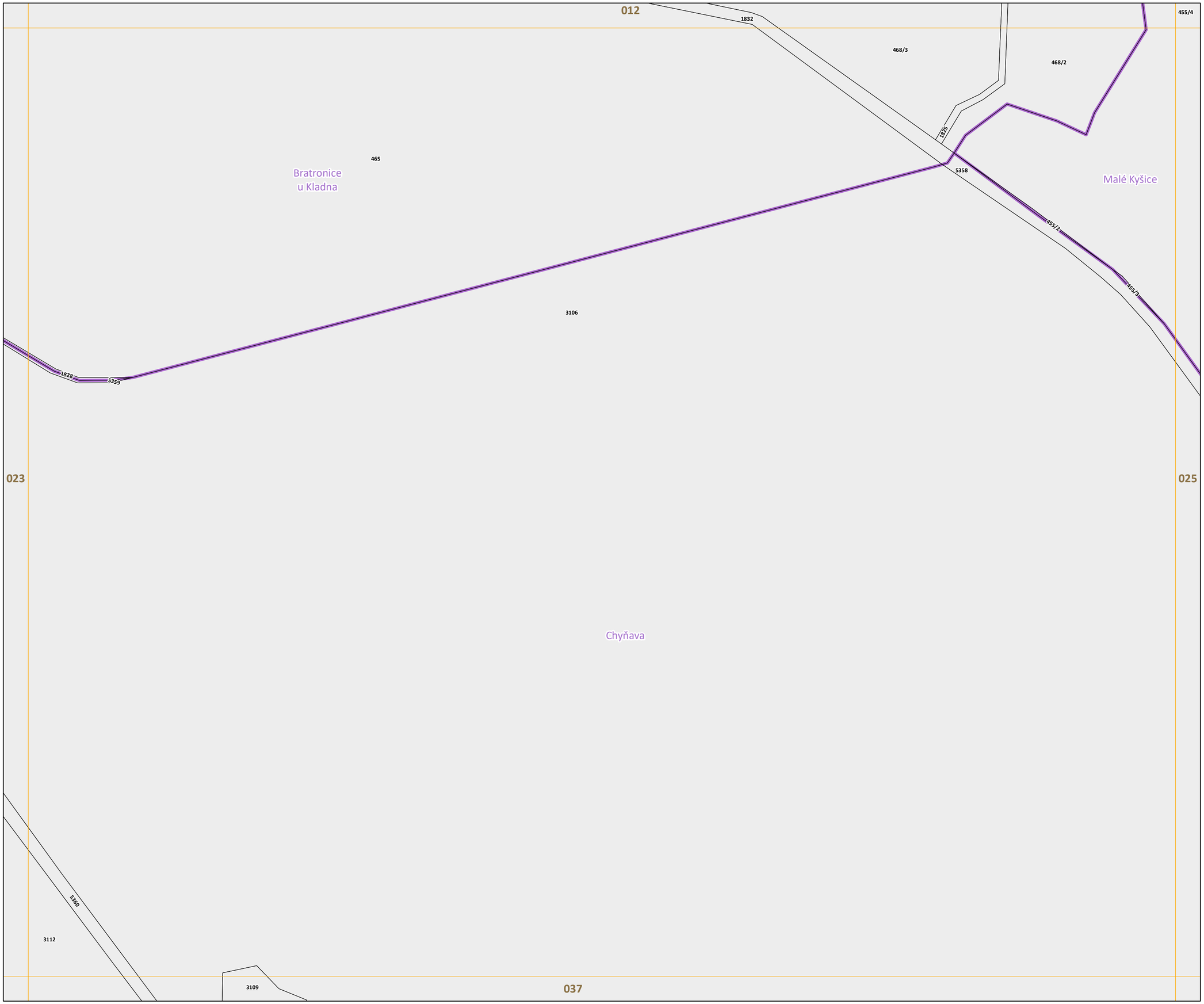

Mapový list č. **024**

011	012	013
023	024	025
036	037	038

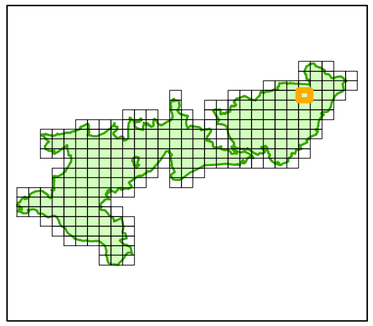

území národního parku

hranice listu mapového kladu

hranice katastrálního území

hranice parcely

S

0 100 m

1 : 2 000

Podkladová mapa hranic pozemků KN (© ČÚZK)
s platností k 5. 5. 2022

Hranice NP (k 21. 4. 2022)
© MŽP

Zpracování: © AOPK ČR, 6. 5. 2022

Mapový list č. **025**

012	013	014
024	025	026
037	038	039

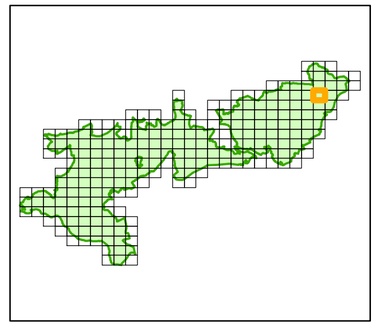



- území národního parku
- hranice listu mapového kladu
- hranice katastrálního území
- hranice parcely

S

0 100 m

1 : 2 000

Podkladová mapa hranic pozemků KN (© ČÚZK)
s platností k 5. 5. 2022

Hranice NP (k 21. 4. 2022)
© MŽP

Zpracování: © AOPK ČR, 6. 5. 2022

Mapový list č. **026**

013	014	015
025	026	027
038	039	

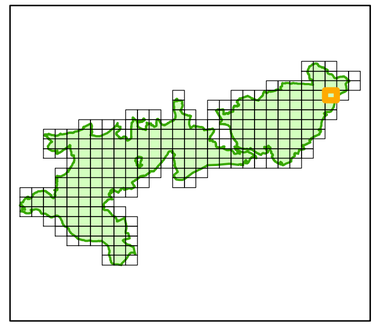

014

025

027

039

455/4

Malé Kyšice

Chyňava

3105/2

3105/1

5357

území národního parku

hranice listu mapového kladu

hranice katastrálního území

hranice parcely

S

0 100 m

1 : 2 000

Podkladová mapa hranic pozemků KN (© ČÚZK)
s platností k 5. 5. 2022

Hranice NP (k 21. 4. 2022)
© MŽP

Zpracování: © AOPK ČR, 6. 5. 2022

Mapový list č. **027**

014	015	016
026	027	
039		

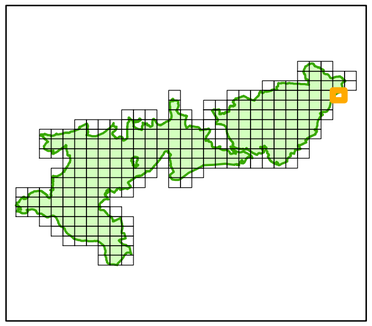

015

026

455/4

Malé Kyšice

518

454/1

3105/1

3105/2

537

Chyňava

území národního parku

hranice listu mapového kladu

hranice katastrálního území

hranice parcely

S

0 100 m

1 : 2 000

Podkladová mapa hranic pozemků KN (© ČÚZK)
s platností k 5. 5. 2022

Hranice NP (k 21. 4. 2022)
© MŽP

Zpracování: © AOPK ČR, 6. 5. 2022

Mapový list č. **028**



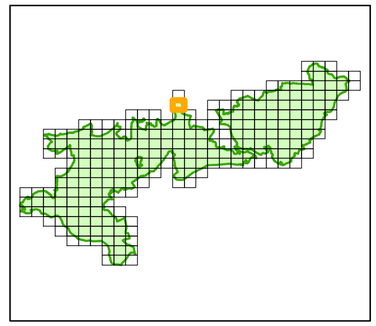

území národního parku
hranice listu mapového kladu
hranice katastrálního území
hranice parcely

S

0 100 m

1 : 2 000

Podkladová mapa hranic pozemků KN (© ČÚZK)
s platností k 5. 5. 2022

Hranice NP (k 21. 4. 2022)
© MŽP

Zpracování: © AOPK ČR, 6. 5. 2022

Zbečno

Sýkořice

030

045

Mapový list č. **029**

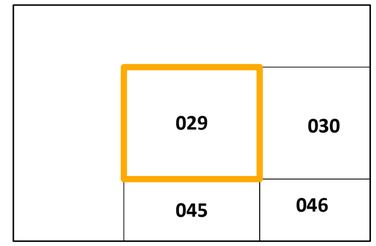

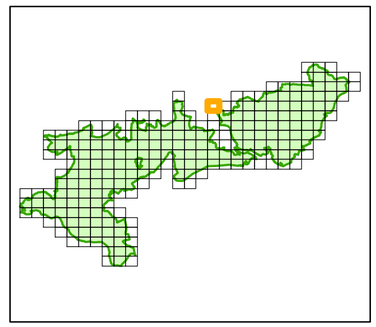

území národního parku

hranice listu mapového kladu

hranice katastrálního území

hranice parcely

S

0 100 m

1 : 2 000

Podkladová mapa hranic pozemků KN (© ČÚZK) s platností k 5. 5. 2022

Hranice NP (k 21. 4. 2022) © MŽP

Zpracování: © AOPK ČR, 6. 5. 2022

Mapový list č. **030**

		018
029	030	031
045	046	047

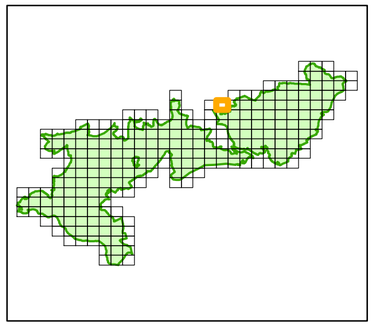

území národního parku

hranice listu mapového kladu

hranice katastrálního území

hranice parcely

S

0 100 m

1 : 2 000

Podkladová mapa hranic pozemků KN (© ČÚZK) s platností k 5. 5. 2022

Hranice NP (k 21. 4. 2022) © MŽP

Zpracování: © AOPK ČR, 6. 5. 2022

Mapový list č. **031**

	018	019
030	031	032
046	047	048

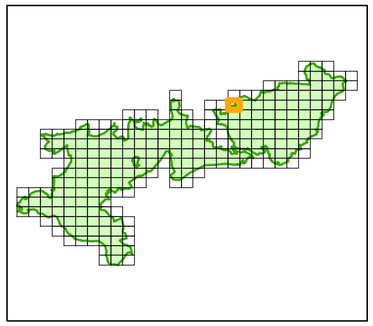

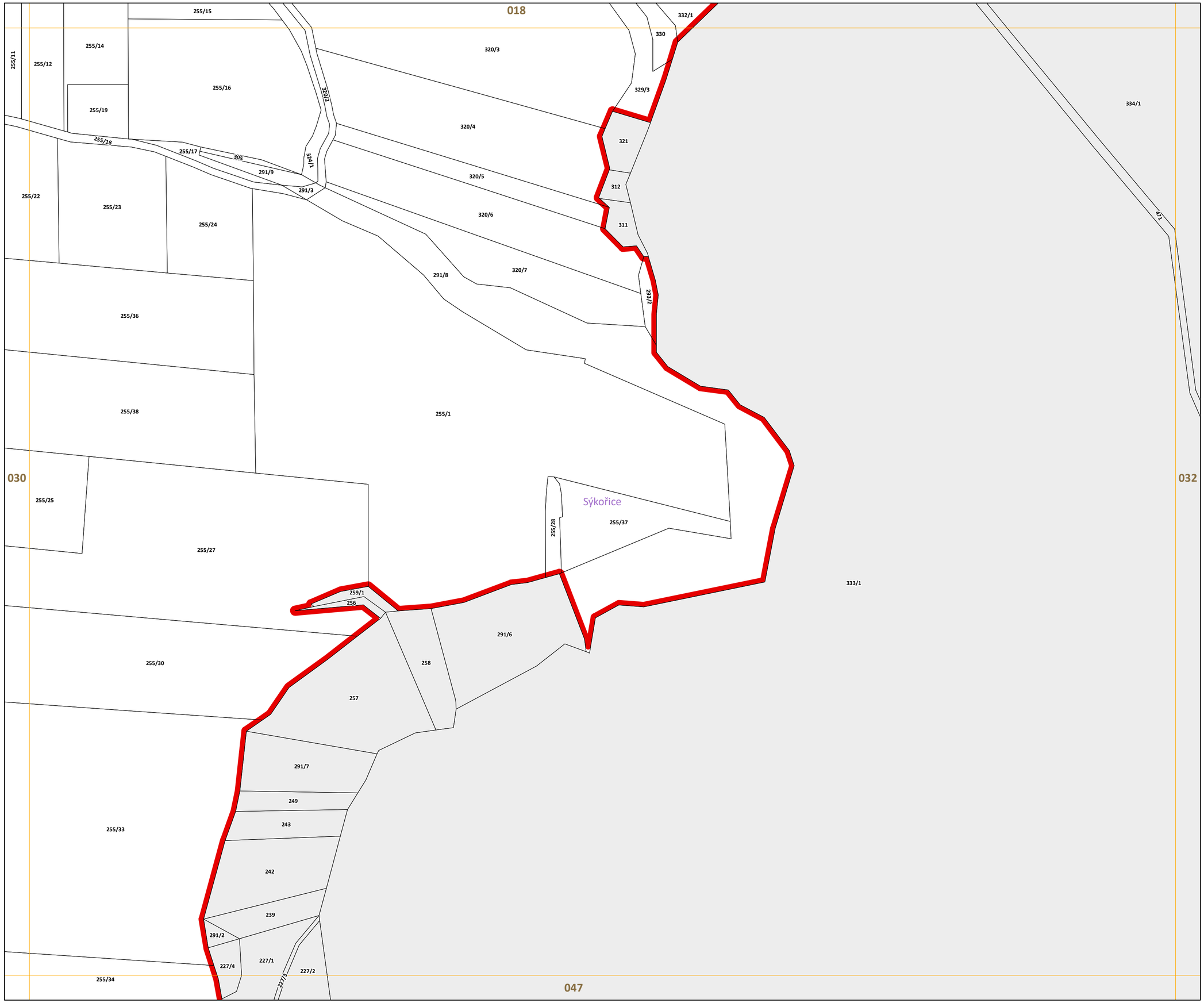

- území národního parku
- hranice listu mapového kladu
- hranice katastrálního území
- hranice parcely

S

0 100 m

1 : 2 000

Podkladová mapa hranic pozemků KN (© ČÚZK) s platností k 5. 5. 2022

Hranice NP (k 21. 4. 2022) © MŽP

Zpracování: © AOPK ČR, 6. 5. 2022

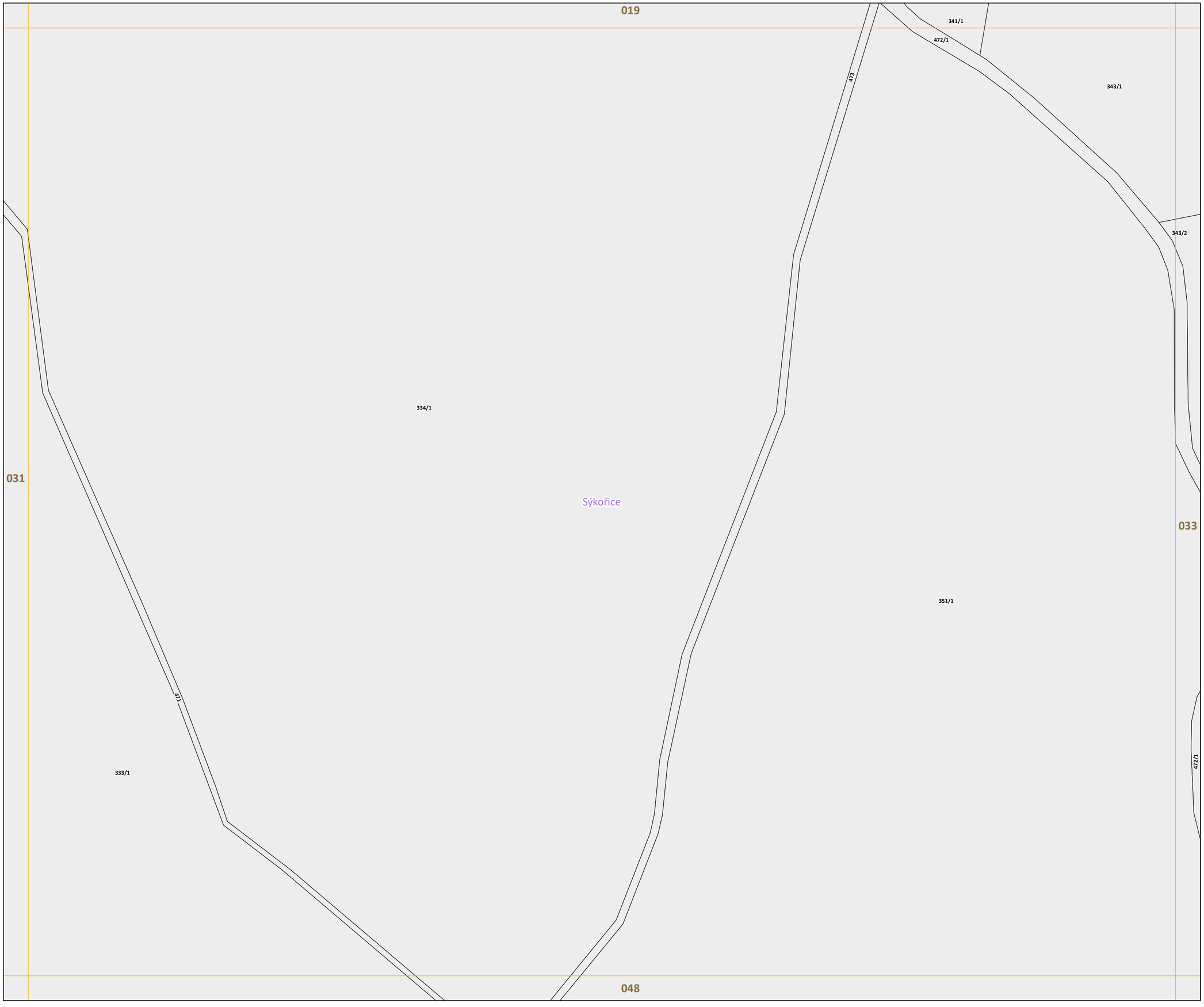

Mapový list č. **032**

018	019	020
031	032	033
047	048	049

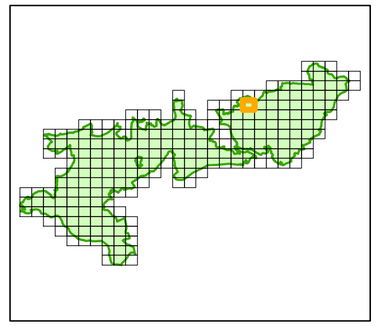

území národního parku

hranice listu mapového kladu

hranice katastrálního území

hranice parcely

S

0 100 m

1 : 2 000

Podkladová mapa hranic pozemků KN (© ČÚZK)
s platností k 5. 5. 2022

Hranice NP (k 21. 4. 2022)
© MŽP

Zpracování: © AOPK ČR, 6. 5. 2022

Mapový list č. **033**

019	020	021
032	033	034
048	049	050

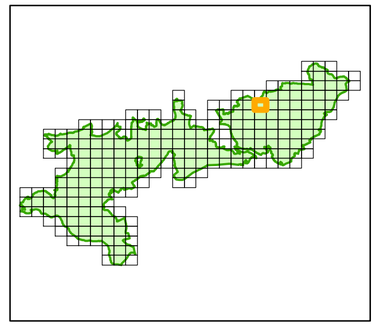

- území národního parku
- hranice listu mapového kladu
- hranice katastrálního území
- hranice parcely

S

0 100 m

1 : 2 000

Podkladová mapa hranic pozemků KN (© ČÚZK)
s platností k 5. 5. 2022

Hranice NP (k 21. 4. 2022)
© MŽP

Zpracování: © AOPK ČR, 6. 5. 2022

Mapový list č. **034**

020	021	022
033	034	035
049	050	051

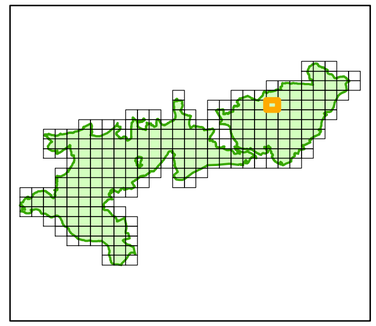

021

033

035

Běleč

417/4

050

území národního parku

hranice listu mapového kladu

hranice katastrálního území

hranice parcely

S

0 100 m

1 : 2 000

Podkladová mapa hranic pozemků KN (© ČÚZK)
s platností k 5. 5. 2022

Hranice NP (k 21. 4. 2022)
© MŽP

Zpracování: © AOPK ČR, 6. 5. 2022

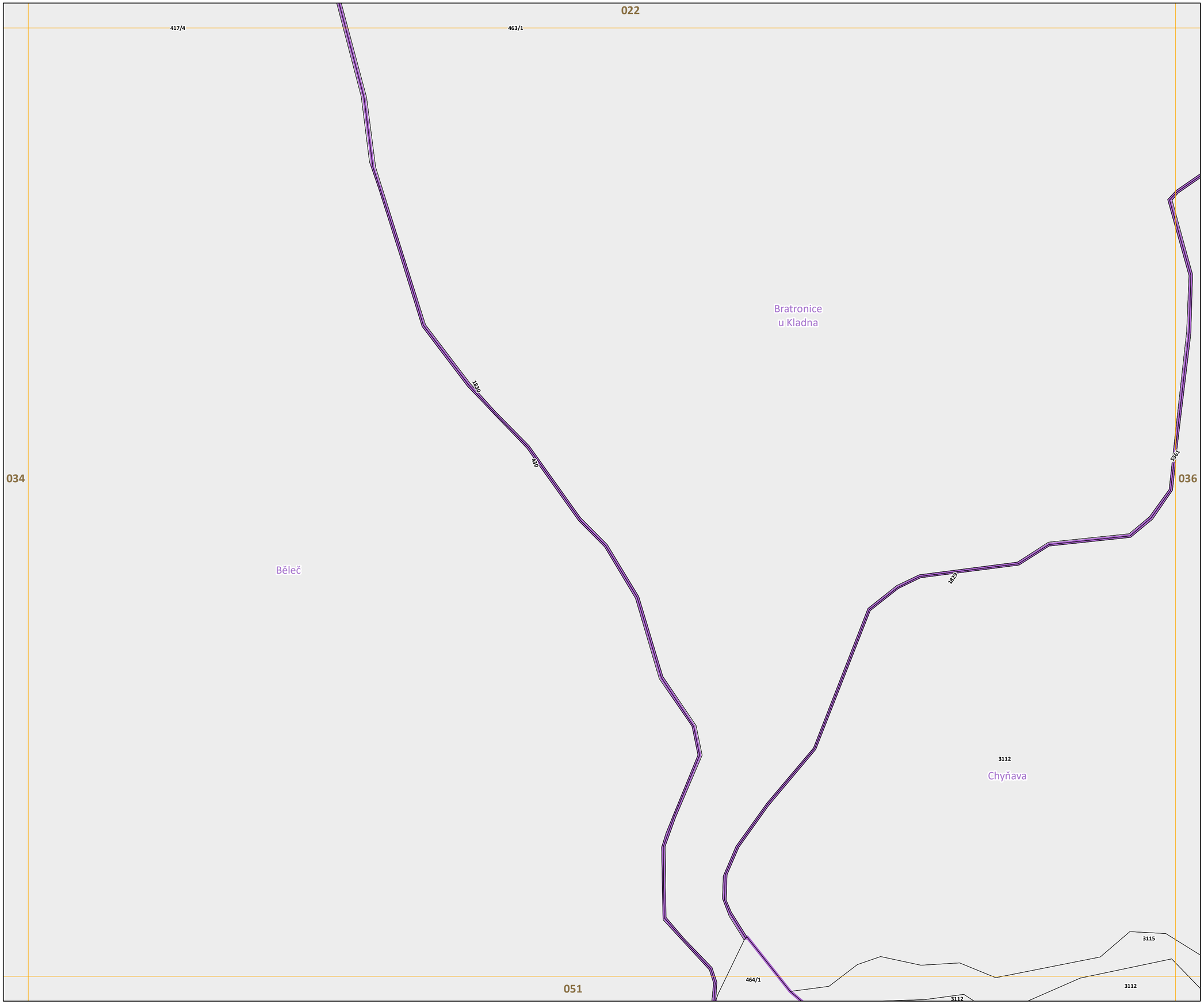

Mapový list č. **035**

021	022	023
034	035	036
050	051	052

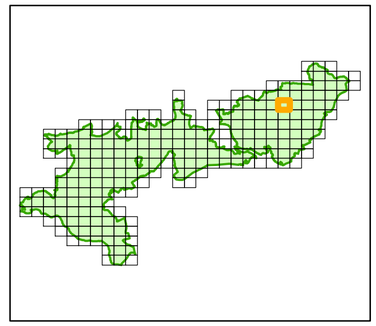

území národního parku

hranice listu mapového kladu

hranice katastrálního území

hranice parcely

S

0 100 m

1 : 2 000

Podkladová mapa hranic pozemků KN (© ČÚZK)
s platností k 5. 5. 2022

Hranice NP (k 21. 4. 2022)
© MŽP

Zpracování: © AOPK ČR, 6. 5. 2022

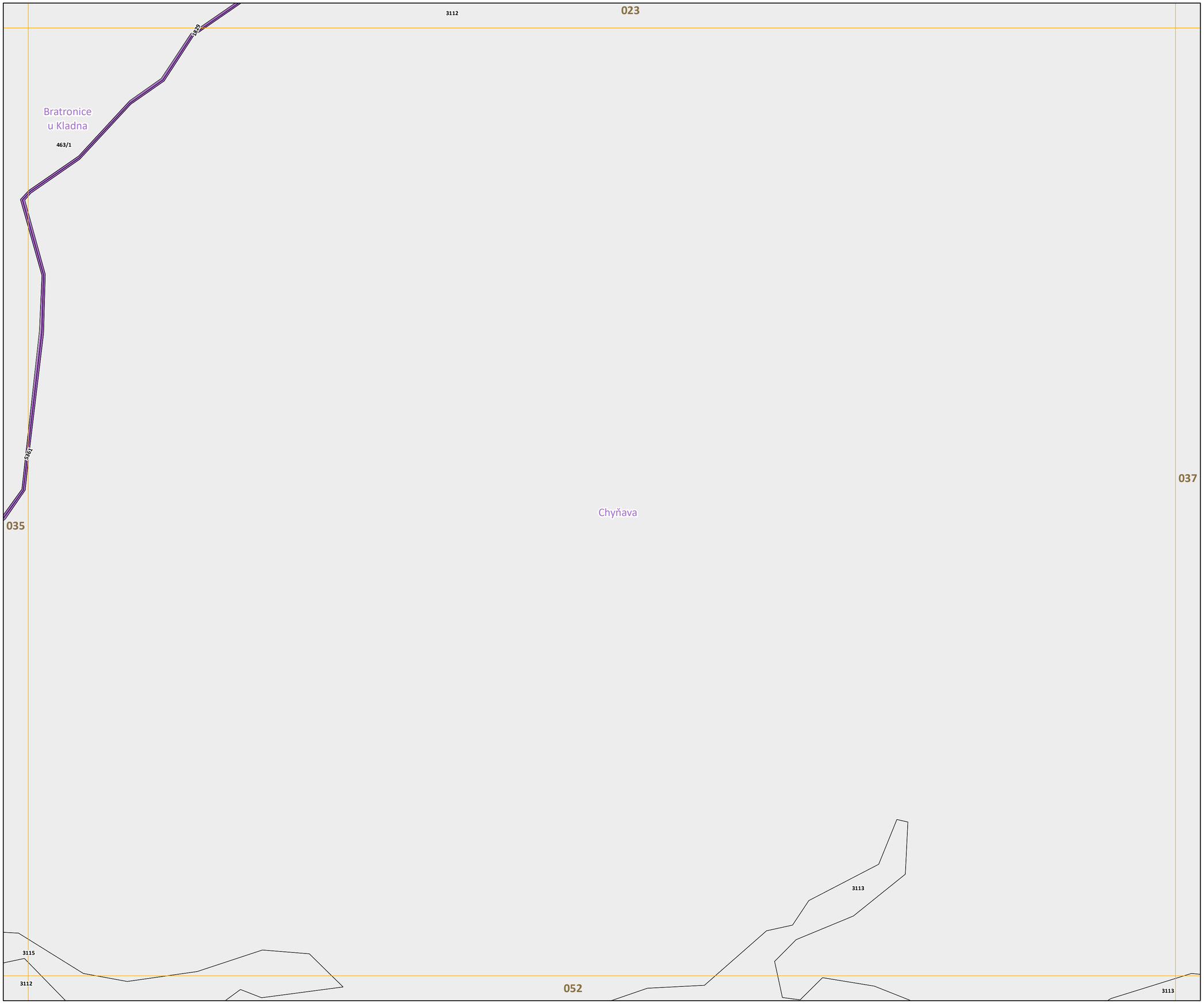

Mapový list č. **036**

022	023	024
035	036	037
051	052	053

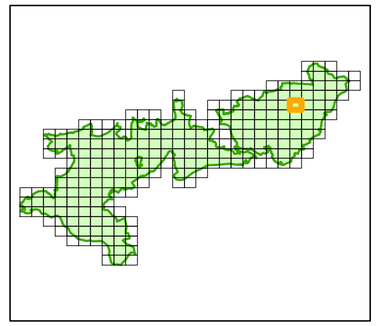

území národního parku

hranice listu mapového kladu

hranice katastrálního území

hranice parcely

S

0 100 m

1 : 2 000

Podkladová mapa hranic pozemků KN (© ČÚZK)
s platností k 5. 5. 2022

Hranice NP (k 21. 4. 2022)
© MŽP

Zpracování: © AOPK ČR, 6. 5. 2022

Mapový list č. **037**

023	024	025
036	037	038
052	053	054

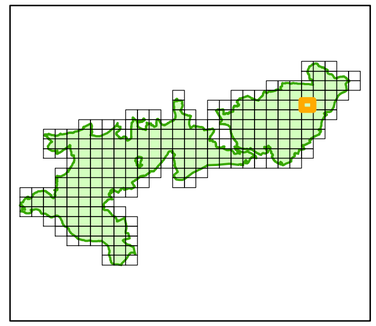

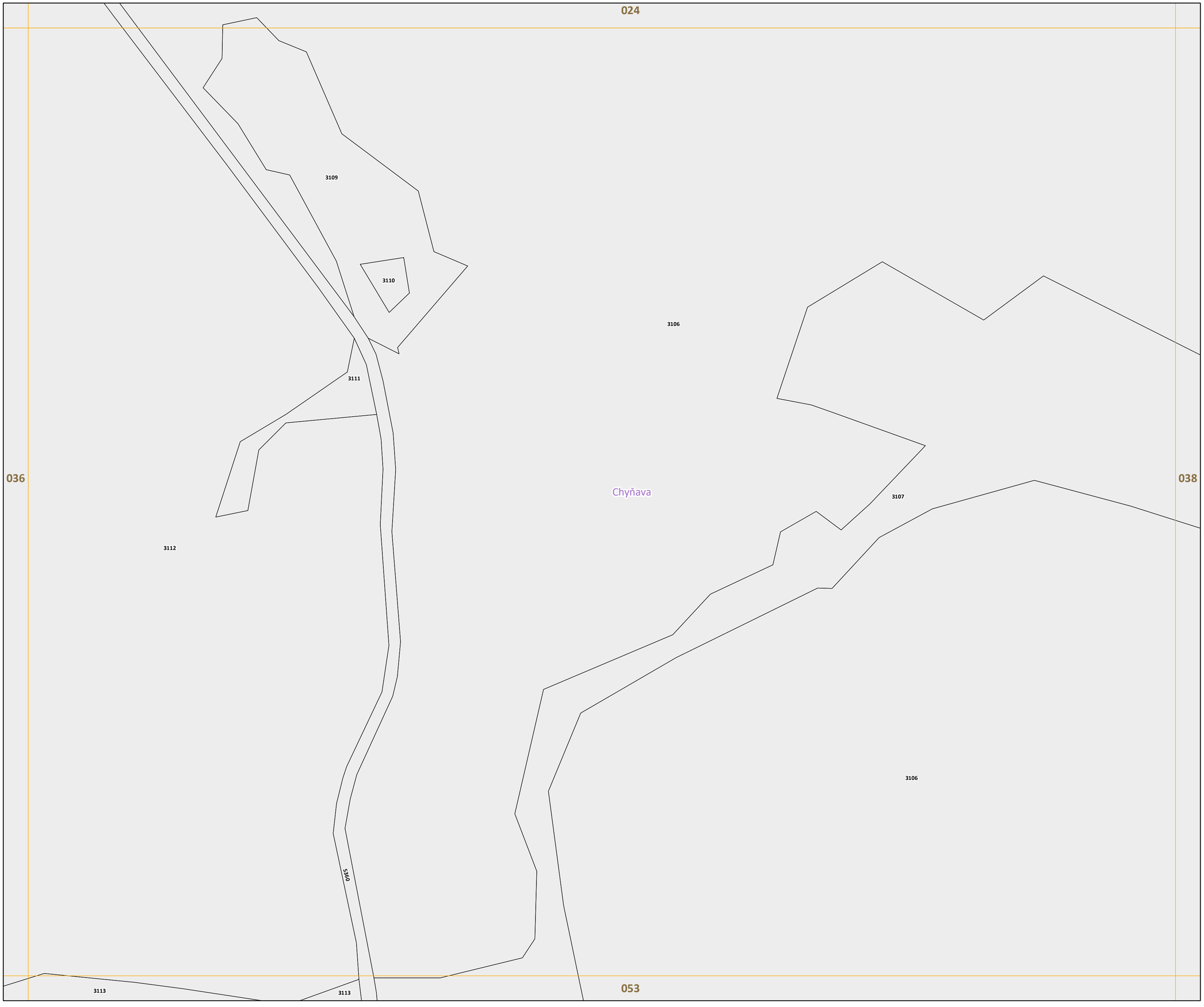

území národního parku

hranice listu mapového kladu

hranice katastrálního území

hranice parcely

S

0 100 m

1 : 2 000

Podkladová mapa hranic pozemků KN (© ČÚZK) s platností k 5. 5. 2022

Hranice NP (k 21. 4. 2022)
© MŽP

Zpracování: © AOPK ČR, 6. 5. 2022

Mapový list č. **038**

024	025	026
037	038	039
053	054	055

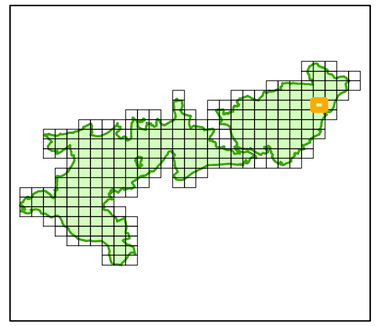

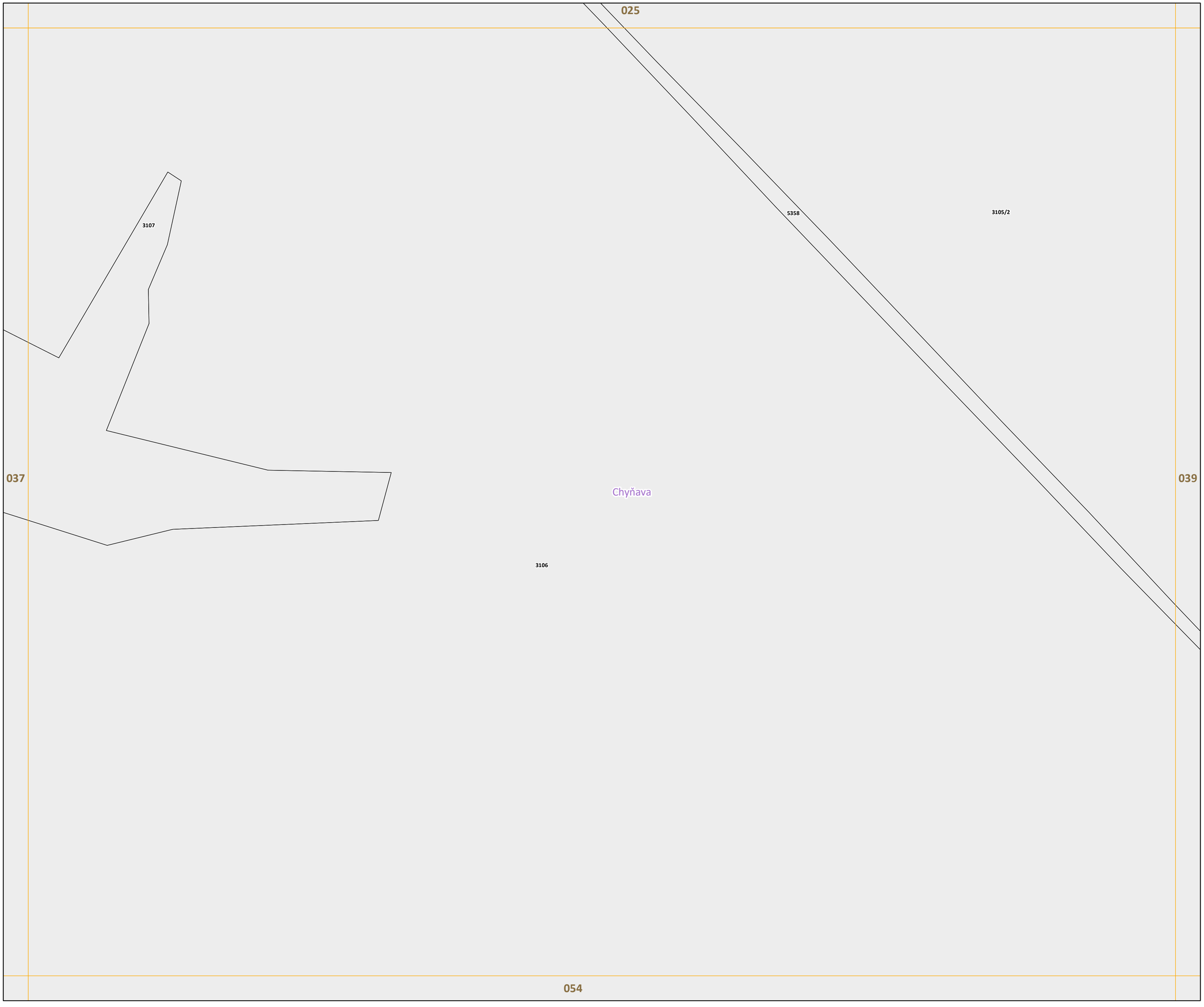

území národního parku

hranice listu mapového kladu

hranice katastrálního území

hranice parcely

S

0 100 m

1 : 2 000

Podkladová mapa hranic pozemků KN (© ČÚZK)
s platností k 5. 5. 2022

Hranice NP (k 21. 4. 2022)
© MŽP

Zpracování: © AOPK ČR, 6. 5. 2022



Mapový list č. **039**

025	026	027
038	039	
054	055	

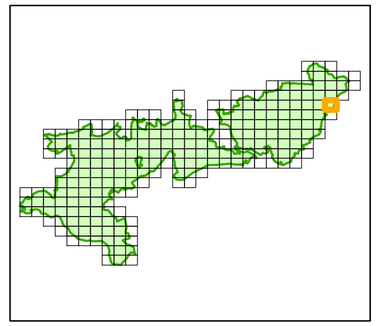

území národního parku

hranice listu mapového kladu

hranice katastrálního území

hranice parcely

S

0 100 m

1 : 2 000

Podkladová mapa hranic pozemků KN (© ČÚZK) s platností k 5. 5. 2022

Hranice NP (k 21. 4. 2022) © MŽP

Zpracování: © AOPK ČR, 6. 5. 2022

Mapový list č. **040**

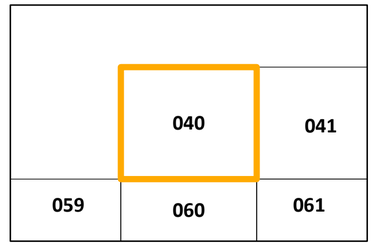

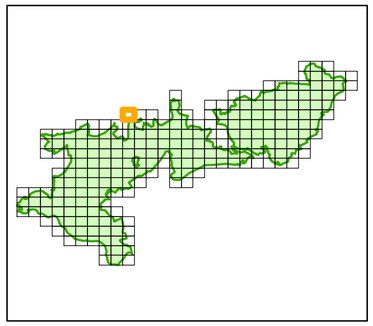

Velká Buková

Branov

Roztoky u Křivoklátu

041

060

území národního parku

hranice listu mapového kladu

hranice katastrálního území

hranice parcely

S

0 100 m

1 : 2 000

Podkladová mapa hranic pozemků KN (© ČÚZK) s platností k 5. 5. 2022

Hranice NP (k 21. 4. 2022) © MŽP

Zpracování: © AOPK ČR, 6. 5. 2022

Mapový list č. **041**

040	**041**	042
060	061	062

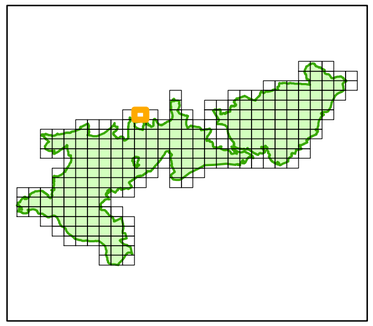

území národního parku

hranice listu mapového kladu

hranice katastrálního území

hranice parcely

S

0 100 m

1 : 2 000

Podkladová mapa hranic pozemků KN (© ČÚZK) s platností k 5. 5. 2022

Hranice NP (k 21. 4. 2022)
© MŽP

Zpracování: © AOPK ČR, 6. 5. 2022

Mapový list č. **042**

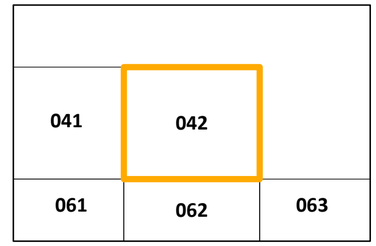

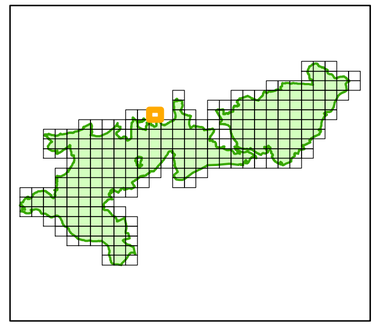

Křivoklát

Roztoky u Křivoklátu

Újezd nad Zbečnem

041

062

územní národního parku

hranice listu mapového kladu

hranice katastrálního území

hranice parcely

S

0 100 m

1 : 2 000

Podkladová mapa hranic pozemků KN (© ČÚZK) s platností k 5. 5. 2022

Hranice NP (k 21. 4. 2022) © MŽP

Zpracování: © AOPK ČR, 6. 5. 2022

Mapový list č. **043**

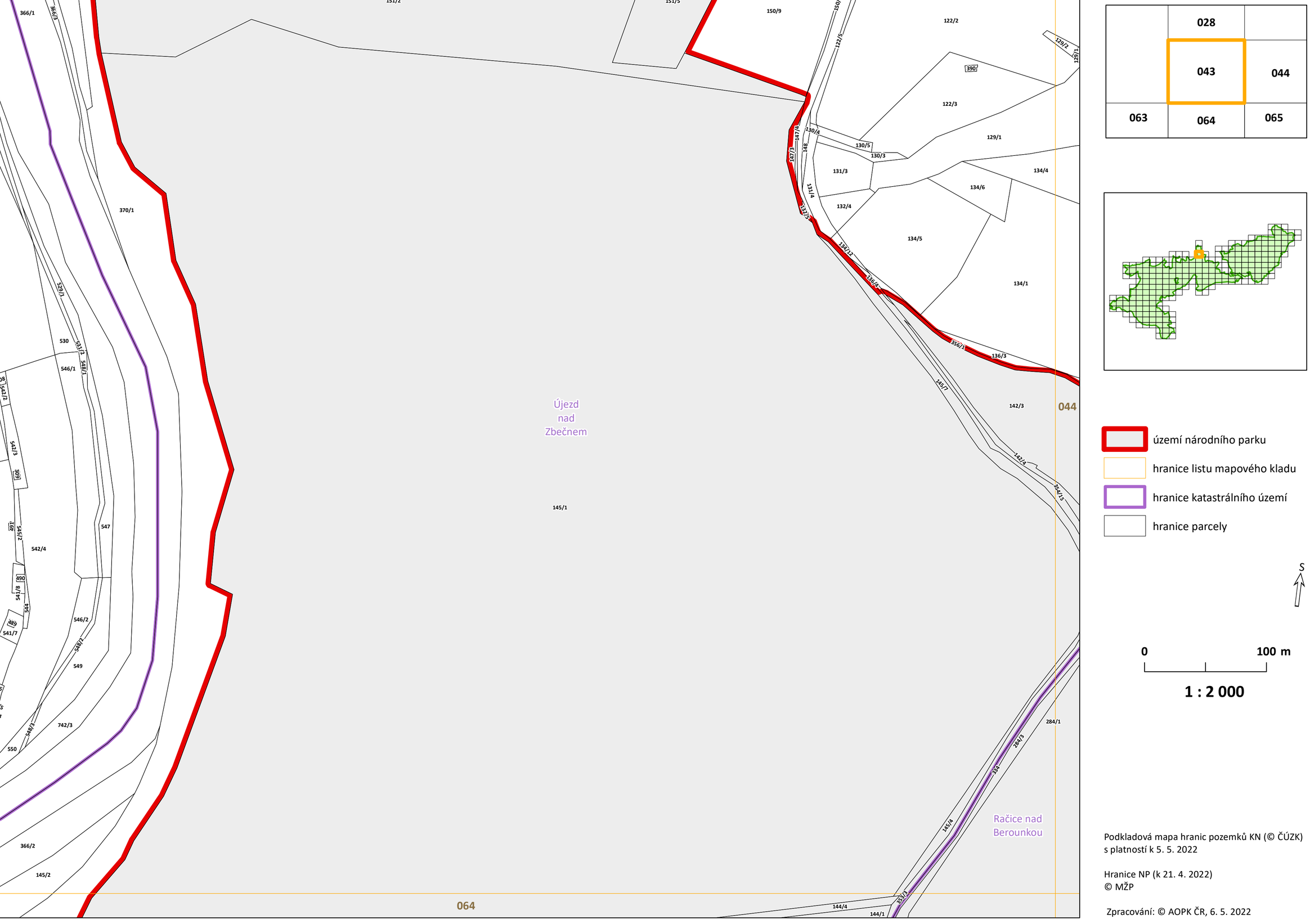

území národního parku

hranice listu mapového kladu

hranice katastrálního území

hranice parcely

S

0 100 m

1 : 2 000

Podkladová mapa hranic pozemků KN (© ČÚZK) s platností k 5. 5. 2022

Hranice NP (k 21. 4. 2022) © MŽP

Zpracování: © AOPK ČR, 6. 5. 2022

Mapový list č. **044**

028		
043	**044**	
064	**065**	**066**

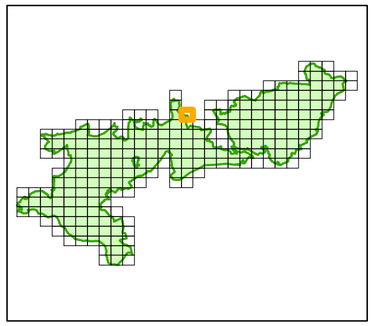

území národního parku

hranice listu mapového kladu

hranice katastrálního území

hranice parcely

S

0 100 m

1 : 2 000

Podkladová mapa hranic pozemků KN (© ČÚZK) s platností k 5. 5. 2022

Hranice NP (k 21. 4. 2022) © MŽP

Zpracování: © AOPK ČR, 6. 5. 2022

Mapový list č. **045**

	029	030
	045	046
066	067	068

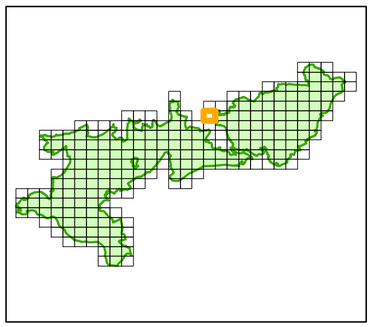

území národního parku

hranice listu mapového kladu

hranice katastrálního území

hranice parcely

S

0 100 m

1 : 2 000

Podkladová mapa hranic pozemků KN (© ČÚZK) s platností k 5. 5. 2022

Hranice NP (k 21. 4. 2022) © MŽP

Zpracování: © AOPK ČR, 6. 5. 2022

Mapový list č. **046**

029	030	031
045	046	047
067	068	069

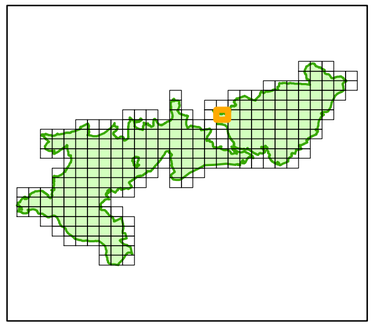

území národního parku

hranice listu mapového kladu

hranice katastrálního území

hranice parcely

S

0 100 m

1 : 2 000

Podkladová mapa hranic pozemků KN (© ČÚZK) s platností k 5. 5. 2022

Hranice NP (k 21. 4. 2022) © MŽP

Zpracování: © AOPK ČR, 6. 5. 2022

Mapový list č. **047**

030	031	032
046	047	048
068	069	070

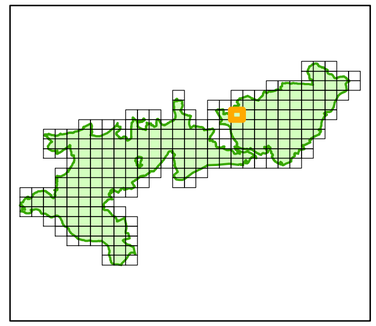

území národního parku

hranice listu mapového kladu

hranice katastrálního území

hranice parcely

S

0 100 m

1 : 2 000

Podkladová mapa hranic pozemků KN (© ČÚZK)
s platností k 5. 5. 2022

Hranice NP (k 21. 4. 2022)
© MŽP

Zpracování: © AOPK ČR, 6. 5. 2022

Mapový list č. **048**

031	032	033
047	048	049
069	070	071

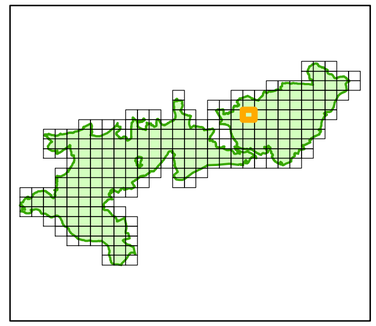

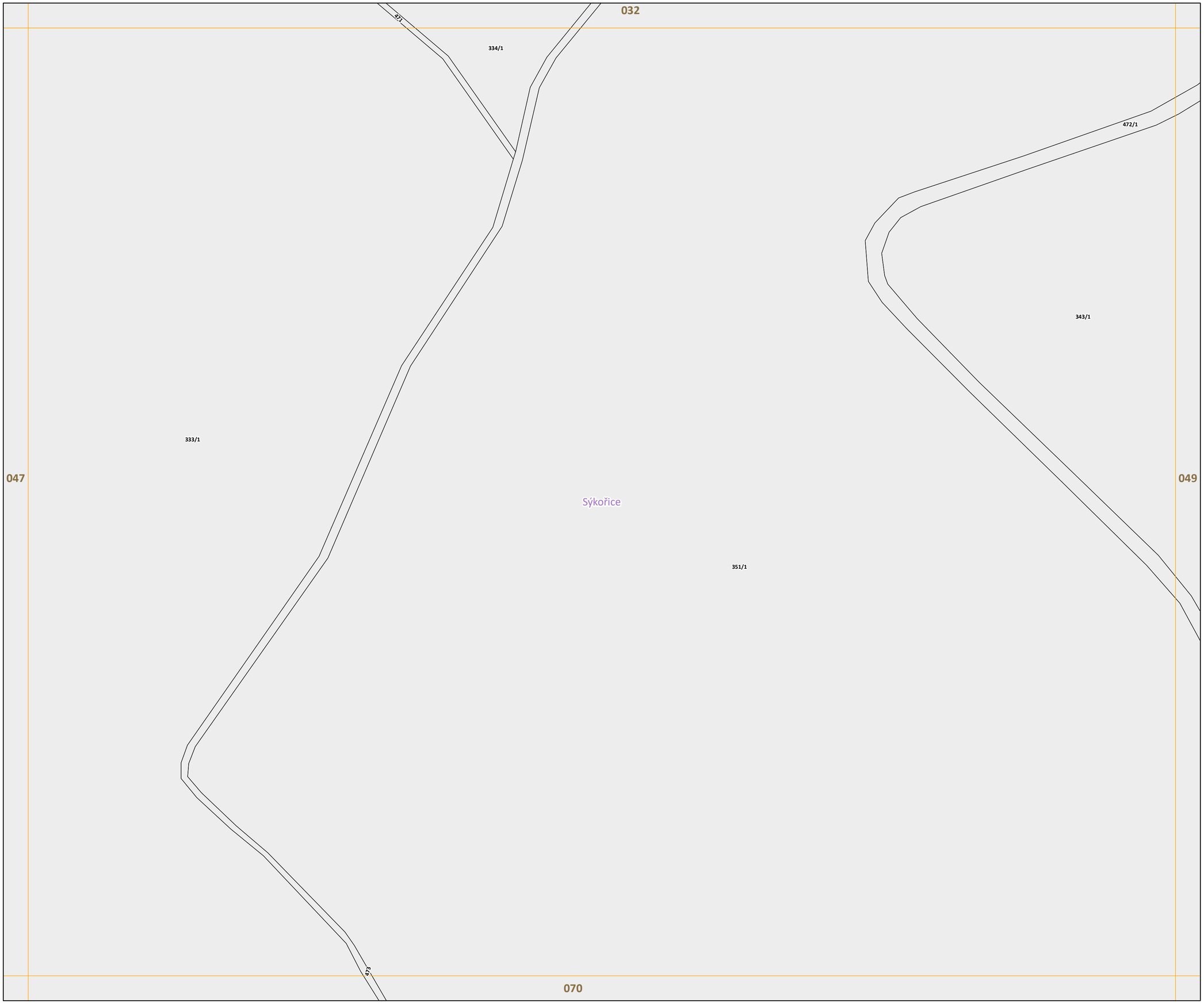

území národního parku

hranice listu mapového kladu

hranice katastrálního území

hranice parcely

S

0 100 m

1 : 2 000

Podkladová mapa hranic pozemků KN (© ČÚZK)
s platností k 5. 5. 2022

Hranice NP (k 21. 4. 2022)
© MŽP

Zpracování: © AOPK ČR, 6. 5. 2022

Mapový list č. **049**

032	033	034
048	049	050
070	071	072

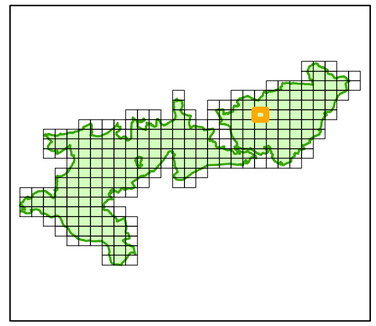

území národního parku

hranice listu mapového kladu

hranice katastrálního území

hranice parcely

S

0 100 m

1 : 2 000

Podkladová mapa hranic pozemků KN (© ČÚZK)
s platností k 5. 5. 2022

Hranice NP (k 21. 4. 2022)
© MŽP

Zpracování: © AOPK ČR, 6. 5. 2022

Mapový list č. **050**

033	034	035
049	050	051
071	072	073

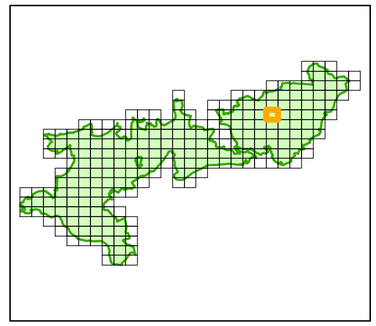

034

049

051

072

Běleč

Nižbor

417/4

450/10

450/1

- území národního parku
- hranice listu mapového kladu
- hranice katastrálního území
- hranice parcely

S

0 100 m

1 : 2 000

Podkladová mapa hranic pozemků KN (© ČÚZK)
s platností k 5. 5. 2022

Hranice NP (k 21. 4. 2022)
© MŽP

Zpracování: © AOPK ČR, 6. 5. 2022

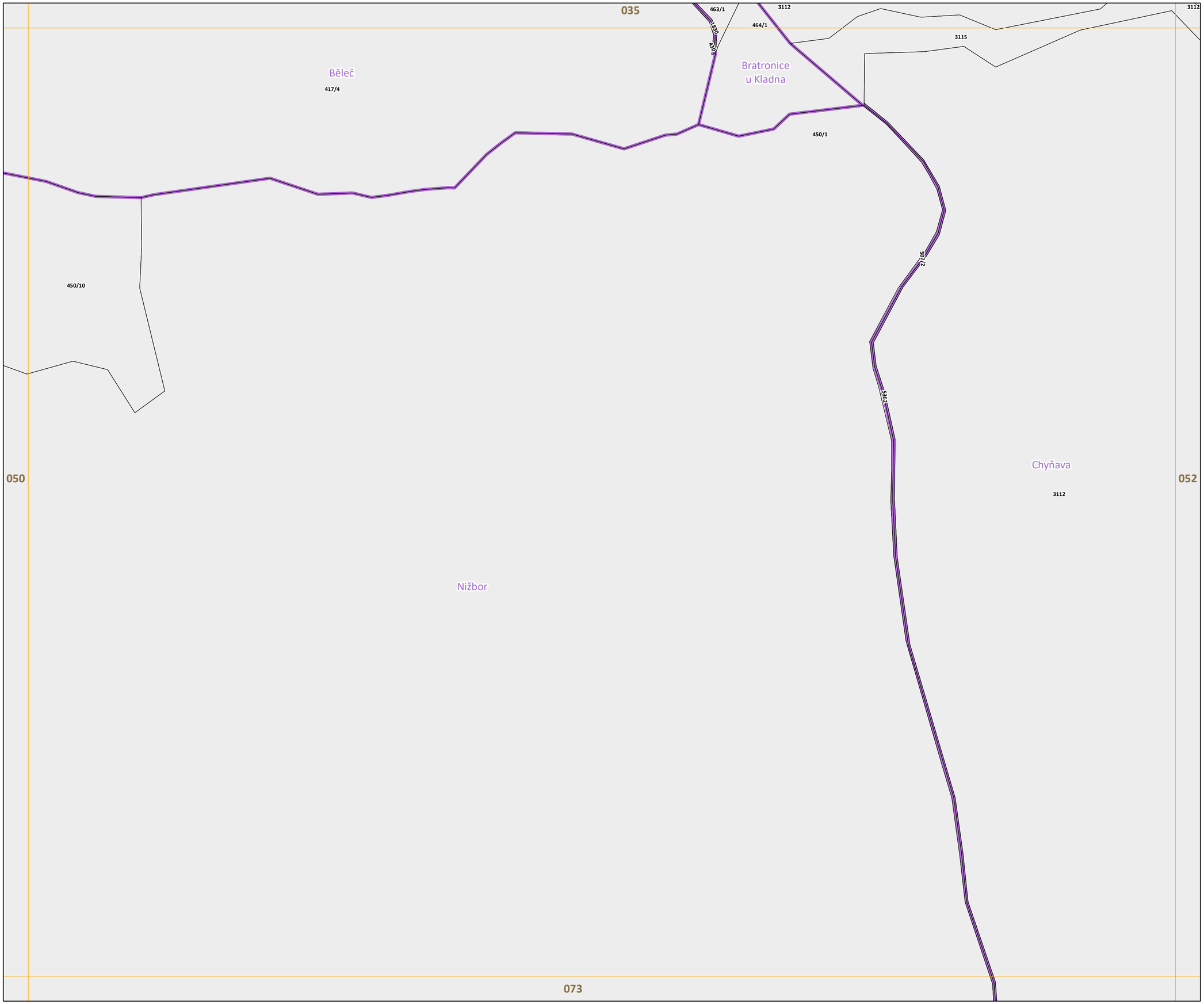

Mapový list č. **051**

034	035	036
050	051	052
072	073	074

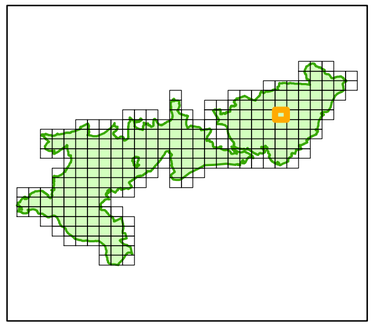

území národního parku

hranice listu mapového kladu

hranice katastrálního území

hranice parcely

S

0 100 m

1 : 2 000

Podkladová mapa hranic pozemků KN (© ČÚZK)
s platností k 5. 5. 2022

Hranice NP (k 21. 4. 2022)
© MŽP

Zpracování: © AOPK ČR, 6. 5. 2022

Mapový list č. **052**

035	036	037
051	052	053
073	074	075

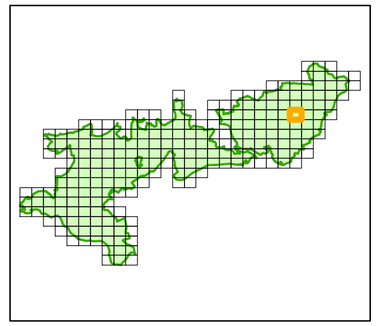

území národního parku

hranice listu mapového kladu

hranice katastrálního území

hranice parcely

S

0 100 m

1 : 2 000

Podkladová mapa hranic pozemků KN (© ČÚZK)
s platností k 5. 5. 2022

Hranice NP (k 21. 4. 2022)
© MŽP

Zpracování: © AOPK ČR, 6. 5. 2022

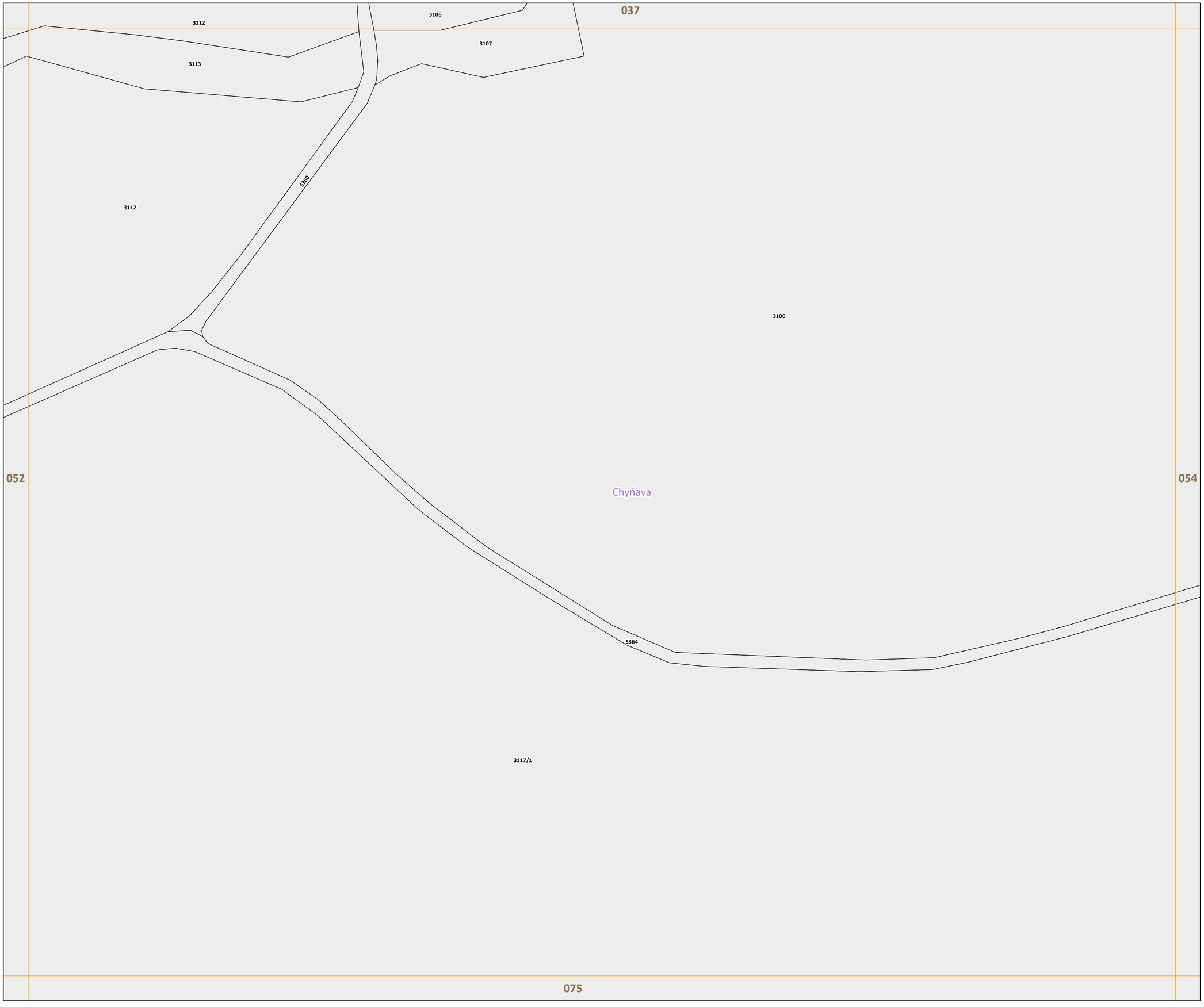

Mapový list č. **053**

036	037	038
052	053	054
074	075	076

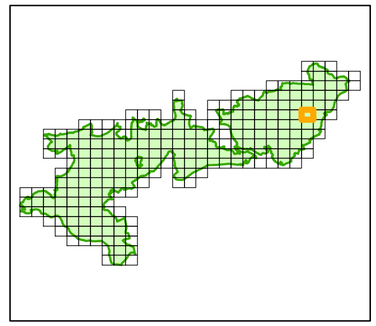

území národního parku

hranice listu mapového kladu

hranice katastrálního území

hranice parcely

S

0 100 m

1 : 2 000

Podkladová mapa hranic pozemků KN (© ČÚZK)
s platností k 5. 5. 2022

Hranice NP (k 21. 4. 2022)
© MŽP

Zpracování: © AOPK ČR, 6. 5. 2022

Mapový list č. **054**

037	038	039
053	054	055
075	076	

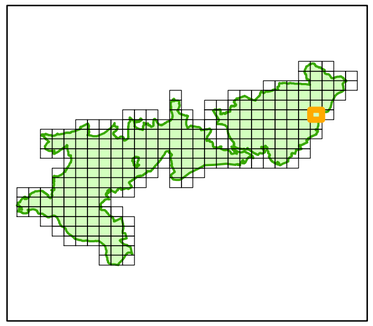



území národního parku

hranice listu mapového kladu

hranice katastrálního území

hranice parcely

S

0 100 m

1 : 2 000

Podkladová mapa hranic pozemků KN (© ČÚZK) s platností k 5. 5. 2022

Hranice NP (k 21. 4. 2022) © MŽP

Zpracování: © AOPK ČR, 6. 5. 2022

Mapový list č. **055**

038	039	
054	055	
076		

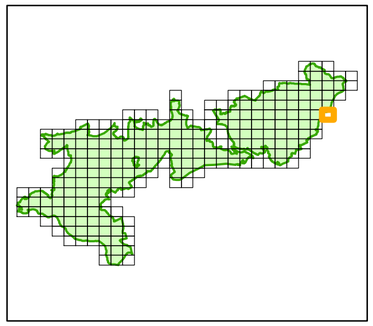

území národního parku

hranice listu mapového kladu

hranice katastrálního území

hranice parcely

S

0 100 m

1 : 2 000

Podkladová mapa hranic pozemků KN (© ČÚZK) s platností k 5. 5. 2022

Hranice NP (k 21. 4. 2022) © MŽP

Zpracování: © AOPK ČR, 6. 5. 2022

Mapový list č. **056**

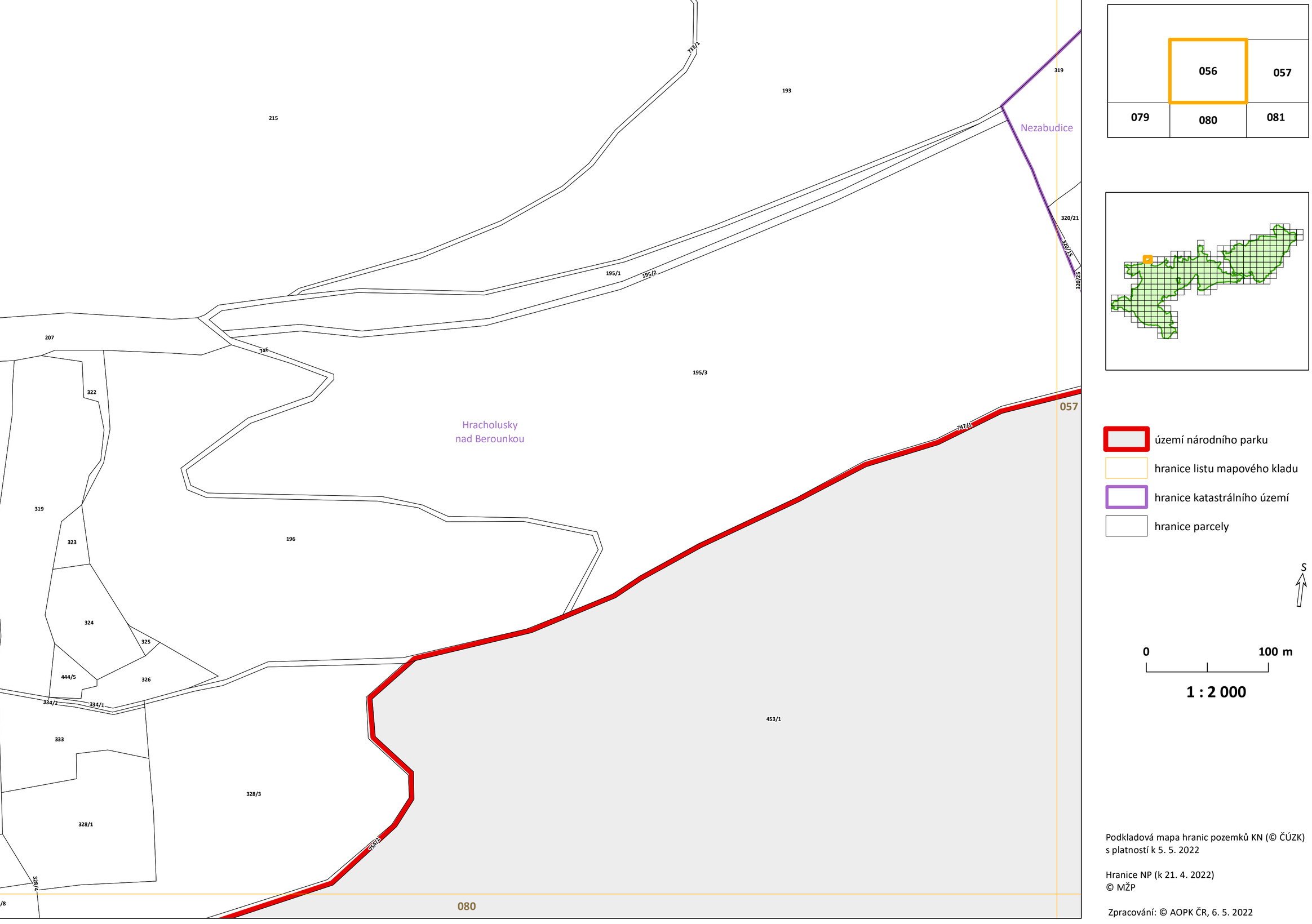

území národního parku

hranice listu mapového kladu

hranice katastrálního území

hranice parcely

S

0 100 m

1 : 2 000

Podkladová mapa hranic pozemků KN (© ČÚZK) s platností k 5. 5. 2022

Hranice NP (k 21. 4. 2022) © MŽP

Zpracování: © AOPK ČR, 6. 5. 2022

Mapový list č. **057**

056	**057**	058
080	081	082

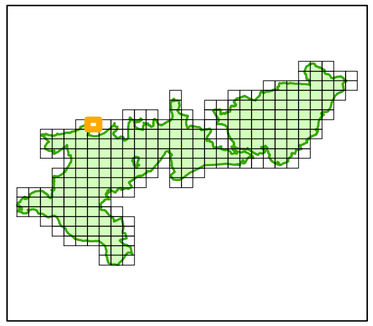

území národního parku

hranice listu mapového kladu

hranice katastrálního území

hranice parcely

S

0 100 m

1 : 2 000

Podkladová mapa hranic pozemků KN (© ČÚZK) s platností k 5. 5. 2022

Hranice NP (k 21. 4. 2022) © MŽP

Zpracování: © AOPK ČR, 6. 5. 2022

Mapový list č. **058**

057	**058**	059
081	082	083

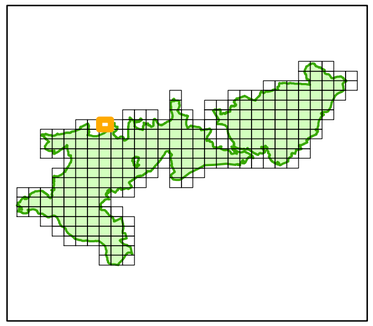

území národního parku

hranice listu mapového kladu

hranice katastrálního území

hranice parcely

S

0 100 m

1 : 2 000

Podkladová mapa hranic pozemků KN (© ČÚZK) s platností k 5. 5. 2022

Hranice NP (k 21. 4. 2022) © MŽP

Zpracování: © AOPK ČR, 6. 5. 2022

Mapový list č. **059**

		040
058	059	060
082	083	084

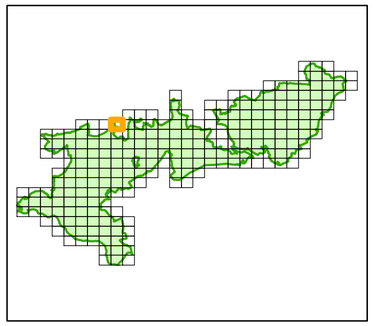

Nezabudice

Branov

058

060

083

území národního parku

hranice listu mapového kladu

hranice katastrálního území

hranice parcely

S

0 100 m

1 : 2 000

Podkladová mapa hranic pozemků KN (© ČÚZK) s platností k 5. 5. 2022

Hranice NP (k 21. 4. 2022) © MŽP

Zpracování: © AOPK ČR, 6. 5. 2022

Mapový list č. **060**

	040	041
059	060	061
083	084	085

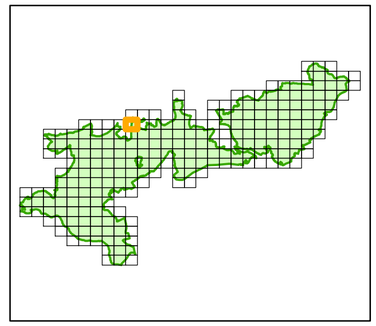

území národního parku

hranice listu mapového kladu

hranice katastrálního území

hranice parcely

S

0 100 m

1 : 2 000

Podkladová mapa hranic pozemků KN (© ČÚZK) s platností k 5. 5. 2022

Hranice NP (k 21. 4. 2022) © MŽP

Zpracování: © AOPK ČR, 6. 5. 2022

Mapový list č. **061**

040	041	042
060	061	062
084	085	086

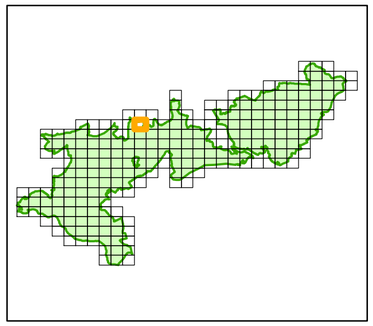

Roztoky u Křivoklátu

Branov

041

060

062

085

- území národního parku
- hranice listu mapového kladu
- hranice katastrálního území
- hranice parcely

S

0 100 m

1 : 2 000

Podkladová mapa hranic pozemků KN (© ČÚZK) s platností k 5. 5. 2022

Hranice NP (k 21. 4. 2022) © MŽP

Zpracování: © AOPK ČR, 6. 5. 2022

Mapový list č. **062**

041	042	
061	062	063
085	086	087

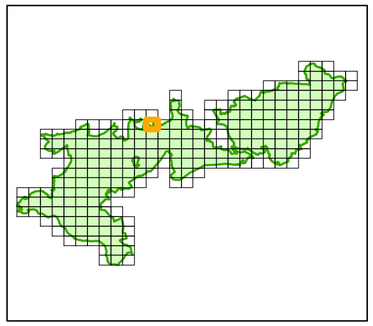

- území národního parku
- hranice listu mapového kladu
- hranice katastrálního území
- hranice parcely

S

0 100 m

1 : 2 000

Podkladová mapa hranic pozemků KN (© ČÚZK) s platností k 5. 5. 2022

Hranice NP (k 21. 4. 2022) © MŽP

Zpracování: © AOPK ČR, 6. 5. 2022

Křivoklát

Újezd nad Zbečnem

062

064

087

Mapový list č. **063**

042		043
062	063	064
086	087	088

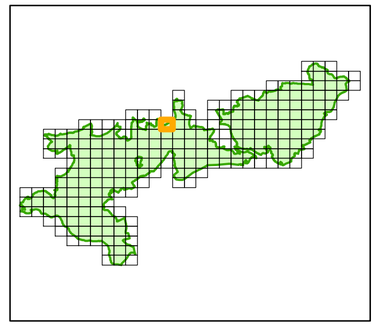

území národního parku

hranice listu mapového kladu

hranice katastrálního území

hranice parcely

S

0 100 m

1 : 2 000

Podkladová mapa hranic pozemků KN (© ČÚZK) s platností k 5. 5. 2022

Hranice NP (k 21. 4. 2022) © MŽP

Zpracování: © AOPK ČR, 6. 5. 2022

Mapový list č. **064**

	043	044
063	064	065
087	088	089

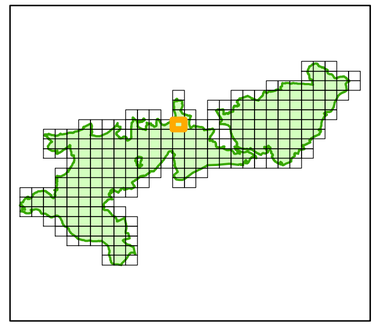

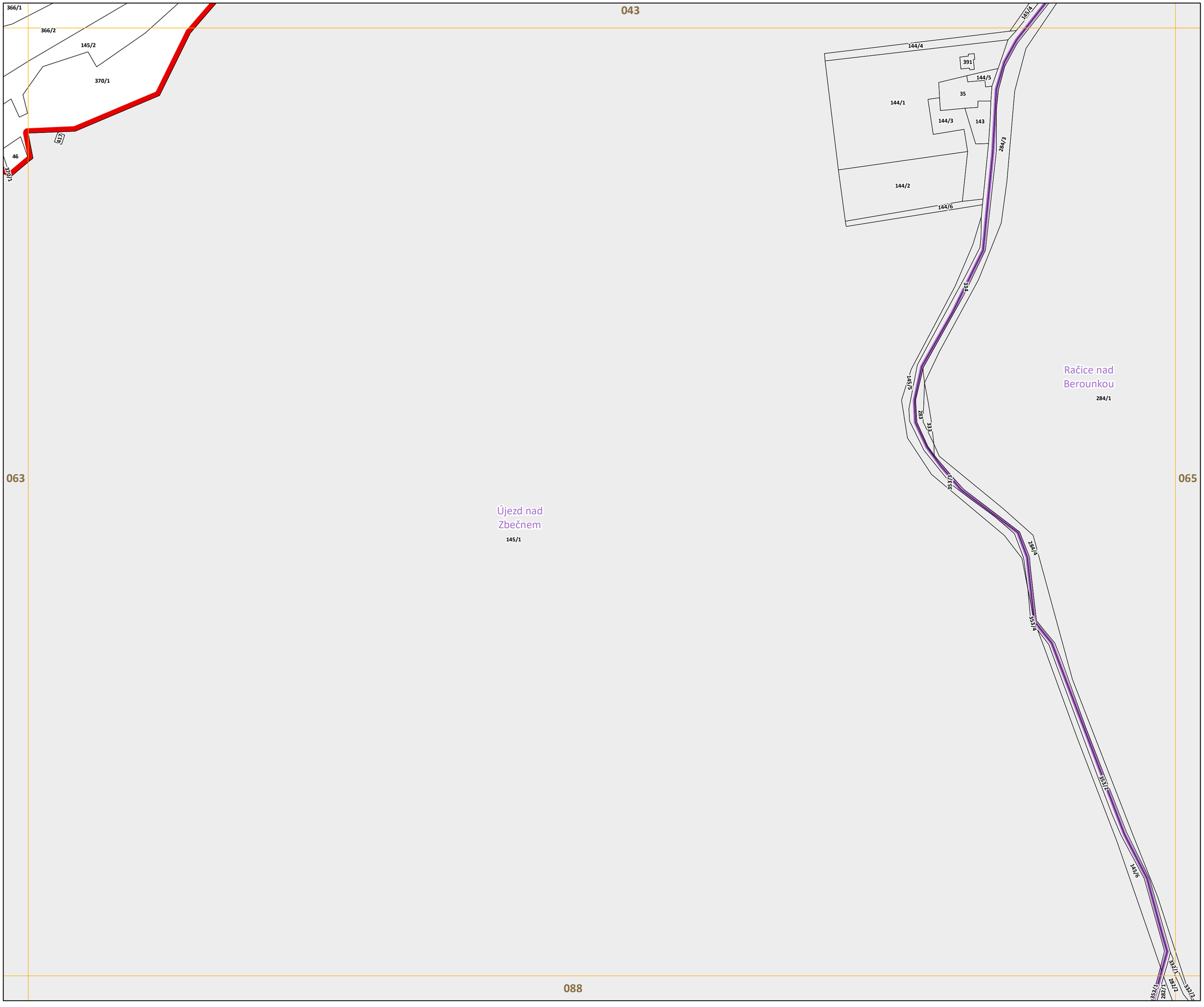

území národního parku

hranice listu mapového kladu

hranice katastrálního území

hranice parcely

S

0 100 m

1 : 2 000

Podkladová mapa hranic pozemků KN (© ČÚZK) s platností k 5. 5. 2022

Hranice NP (k 21. 4. 2022) © MŽP

Zpracování: © AOPK ČR, 6. 5. 2022

Mapový list č. **065**

043	044	
064	065	066
088	089	090

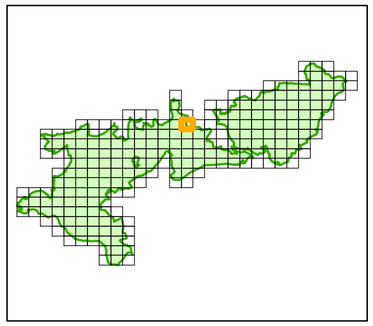

- území národního parku
- hranice listu mapového kladu
- hranice katastrálního území
- hranice parcely

S

0 100 m

1 : 2 000

Podkladová mapa hranic pozemků KN (© ČÚZK) s platností k 5. 5. 2022

Hranice NP (k 21. 4. 2022)
© MŽP

Zpracování: © AOPK ČR, 6. 5. 2022

Mapový list č. **066**

044		045
065	066	067
089	090	091

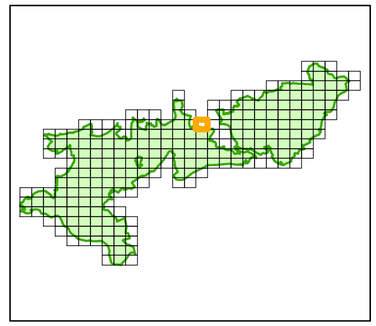

území národního parku

hranice listu mapového kladu

hranice katastrálního území

hranice parcely

S

0 100 m

1 : 2 000

Podkladová mapa hranic pozemků KN (© ČÚZK) s platností k 5. 5. 2022

Hranice NP (k 21. 4. 2022) © MŽP

Zpracování: © AOPK ČR, 6. 5. 2022

Mapový list č. **067**

	045	046
066	**067**	068
090	091	092

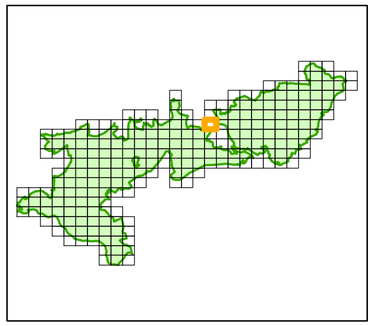

území národního parku

hranice listu mapového kladu

hranice katastrálního území

hranice parcely

S

0 100 m

1 : 2 000

Podkladová mapa hranic pozemků KN (© ČÚZK) s platností k 5. 5. 2022

Hranice NP (k 21. 4. 2022) © MŽP

Zpracování: © AOPK ČR, 6. 5. 2022

Mapový list č. **068**

045	046	047
067	068	069
091	092	093

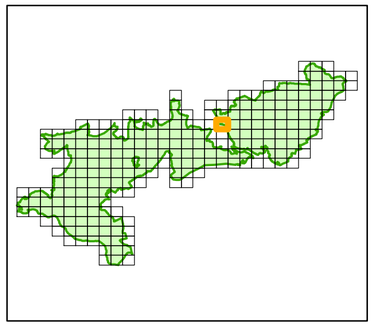

území národního parku

hranice listu mapového kladu

hranice katastrálního území

hranice parcely

S

0 100 m

1 : 2 000

Podkladová mapa hranic pozemků KN (© ČÚZK) s platností k 5. 5. 2022

Hranice NP (k 21. 4. 2022) © MŽP

Zpracování: © AOPK ČR, 6. 5. 2022

333/1

047

068

070

Sýkořice

093

Mapový list č. **069**

046	047	048
068	069	070
092	093	094

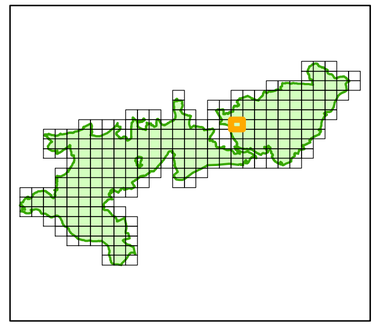

území národního parku

hranice listu mapového kladu

hranice katastrálního území

hranice parcely

S

0 100 m

1 : 2 000

Podkladová mapa hranic pozemků KN (© ČÚZK)
s platností k 5. 5. 2022

Hranice NP (k 21. 4. 2022)
© MŽP

Zpracování: © AOPK ČR, 6. 5. 2022

Mapový list č. **070**

047	048	049
069	070	071
093	094	095

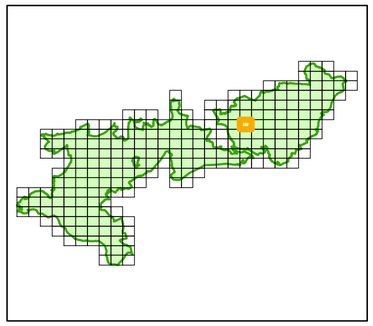

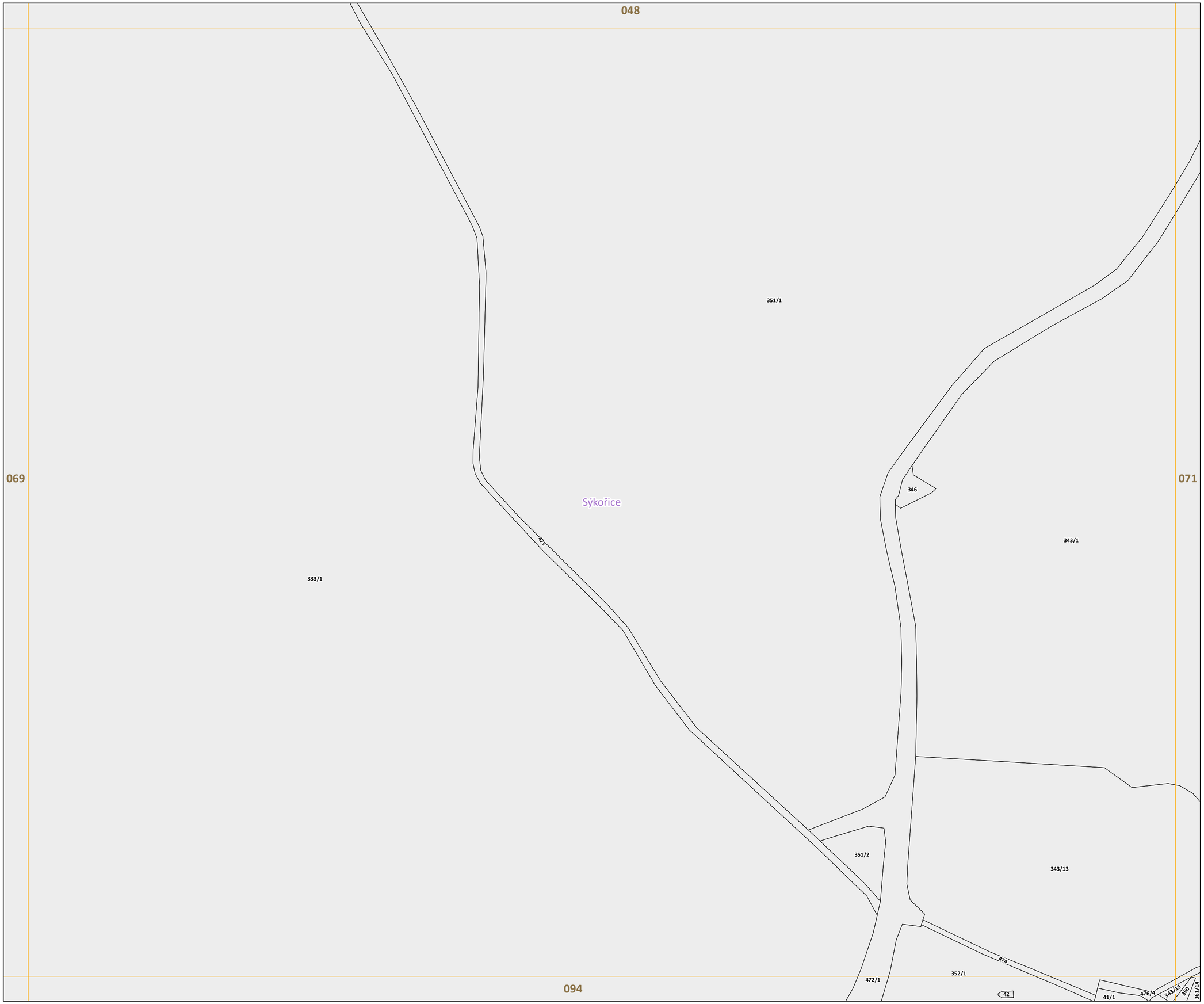

území národního parku

hranice listu mapového kladu

hranice katastrálního území

hranice parcely

S

0 100 m

1 : 2 000

Podkladová mapa hranic pozemků KN (© ČÚZK) s platností k 5. 5. 2022

Hranice NP (k 21. 4. 2022) © MŽP

Zpracování: © AOPK ČR, 6. 5. 2022

Mapový list č. **071**

048	049	050
070	071	072
094	095	096

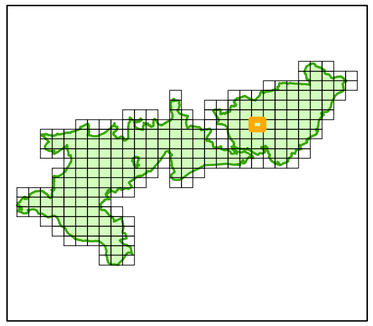

území národního parku

hranice listu mapového kladu

hranice katastrálního území

hranice parcely

S

0 100 m

1 : 2 000

Podkladová mapa hranic pozemků KN (© ČÚZK)
s platností k 5. 5. 2022

Hranice NP (k 21. 4. 2022)
© MŽP

Zpracování: © AOPK ČR, 6. 5. 2022

050

450/1

450/10

071

073

Nižbor

450/10

096

Mapový list č. **072**

049	050	051
071	072	073
095	096	097

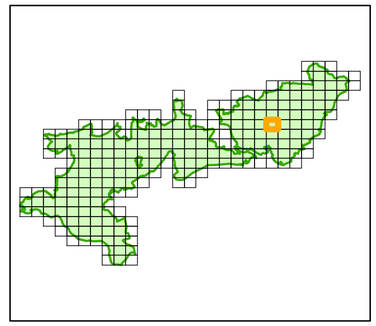

území národního parku

hranice listu mapového kladu

hranice katastrálního území

hranice parcely

S

0 100 m

1 : 2 000

Podkladová mapa hranic pozemků KN (© ČÚZK)
s platností k 5. 5. 2022

Hranice NP (k 21. 4. 2022)
© MŽP

Zpracování: © AOPK ČR, 6. 5. 2022

Mapový list č. **073**

050	051	052
072	073	074
096	097	098

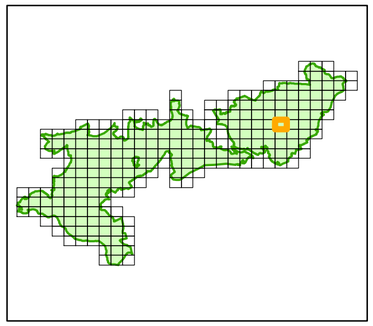

051

072

074

097

Chyňava

3112

Nižbor

450/1

450/2

450/3

450/4

450/5

447/182

5072

5362

507/1

území národního parku

hranice listu mapového kladu

hranice katastrálního území

hranice parcely

S

0 100 m

1 : 2 000

Podkladová mapa hranic pozemků KN (© ČÚZK)
s platností k 5. 5. 2022

Hranice NP (k 21. 4. 2022)
© MŽP

Zpracování: © AOPK ČR, 6. 5. 2022

Mapový list č. **074**

051	052	053
073	074	075
097	098	099

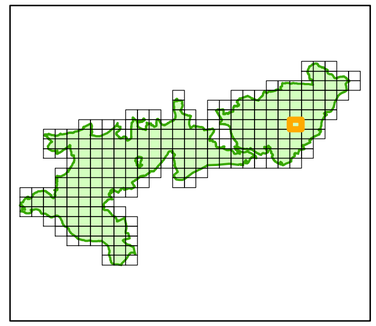



území národního parku

hranice listu mapového kladu

hranice katastrálního území

hranice parcely

S

0 100 m

1 : 2 000

Podkladová mapa hranic pozemků KN (© ČÚZK)
s platností k 5. 5. 2022

Hranice NP (k 21. 4. 2022)
© MŽP

Zpracování: © AOPK ČR, 6. 5. 2022

053

3117/1

074

076

Chyňava

5377

3121/1

099

5377

3121/1

Mapový list č. **075**

052	053	054
074	075	076
098	099	100

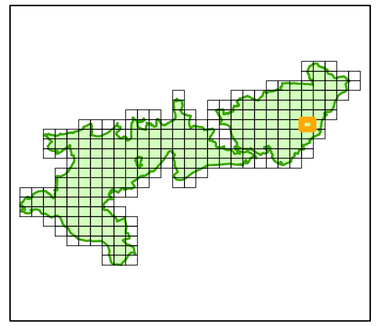

území národního parku

hranice listu mapového kladu

hranice katastrálního území

hranice parcely

S

0 100 m

1 : 2 000

Podkladová mapa hranic pozemků KN (© ČÚZK)
s platností k 5. 5. 2022

Hranice NP (k 21. 4. 2022)
© MŽP

Zpracování: © AOPK ČR, 6. 5. 2022

Mapový list č. **076**

053	054	055
075	076	
099	100	

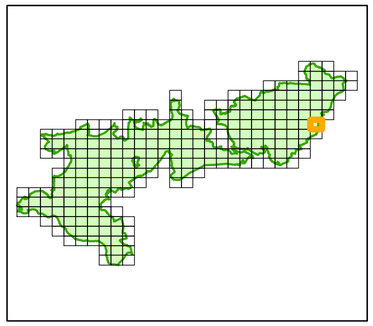

území národního parku

hranice listu mapového kladu

hranice katastrálního území

hranice parcely

S

0 100 m

1 : 2 000

Podkladová mapa hranic pozemků KN (© ČÚZK) s platností k 5. 5. 2022

Hranice NP (k 21. 4. 2022) © MŽP

Zpracování: © AOPK ČR, 6. 5. 2022

Mapový list č. **077**



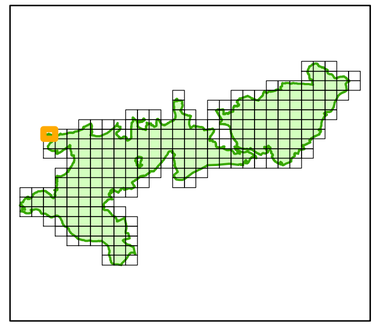

Hřebečníky

Hracholusky nad Berounkou

Hřebečníky

078

101

- území národního parku
- hranice listu mapového kladu
- hranice katastrálního území
- hranice parcely

S

0 100 m

1 : 2 000

Podkladová mapa hranic pozemků KN (© ČÚZK) s platností k 5. 5. 2022

Hranice NP (k 21. 4. 2022) © MŽP

Zpracování: © AOPK ČR, 6. 5. 2022

Mapový list č. **078**

077	**078**	079
101	102	103

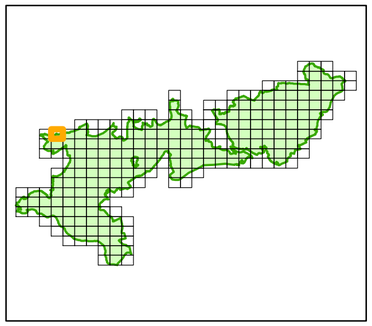

Hracholusky
nad Berounkou

Hřebečníky

077

079

102

- území národního parku
- hranice listu mapového kladu
- hranice katastrálního území
- hranice parcely

S

0 100 m

1 : 2 000

Podkladová mapa hranic pozemků KN (© ČÚZK)
s platností k 5. 5. 2022

Hranice NP (k 21. 4. 2022)
© MŽP

Zpracování: © AOPK ČR, 6. 5. 2022

Mapový list č. **079**

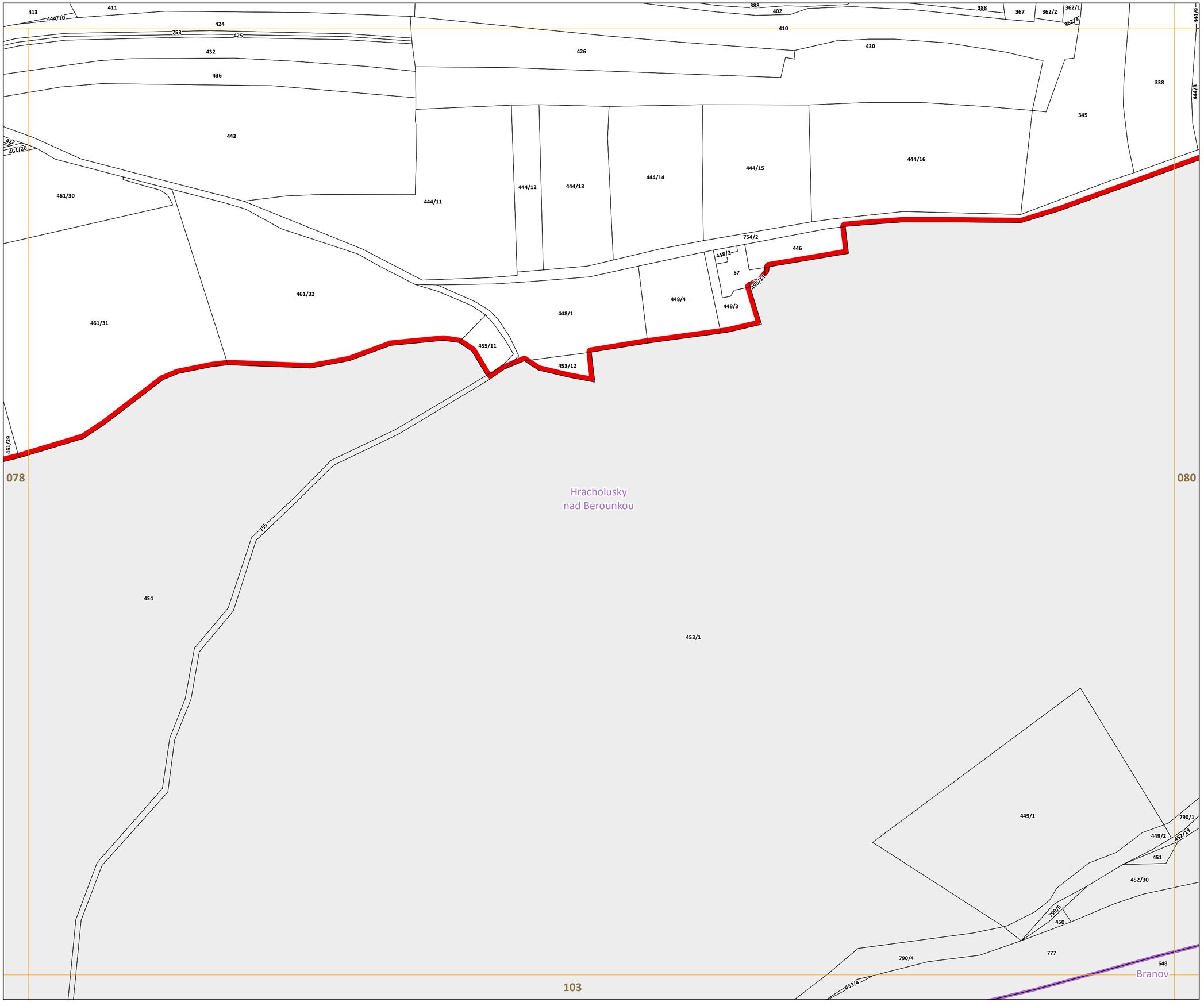

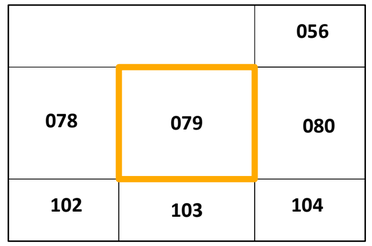

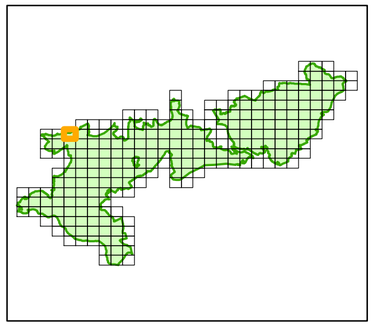

území národního parku

hranice listu mapového kladu

hranice katastrálního území

hranice parcely

S

0 100 m

1 : 2 000

Podkladová mapa hranic pozemků KN (© ČÚZK)
s platností k 5. 5. 2022

Hranice NP (k 21. 4. 2022)
© MŽP

Zpracování: © AOPK ČR, 6. 5. 2022

Mapový list č. **080**

	056	057
079	080	081
103	104	105

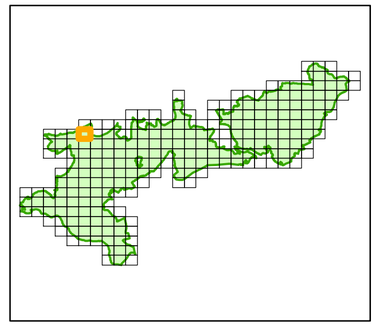

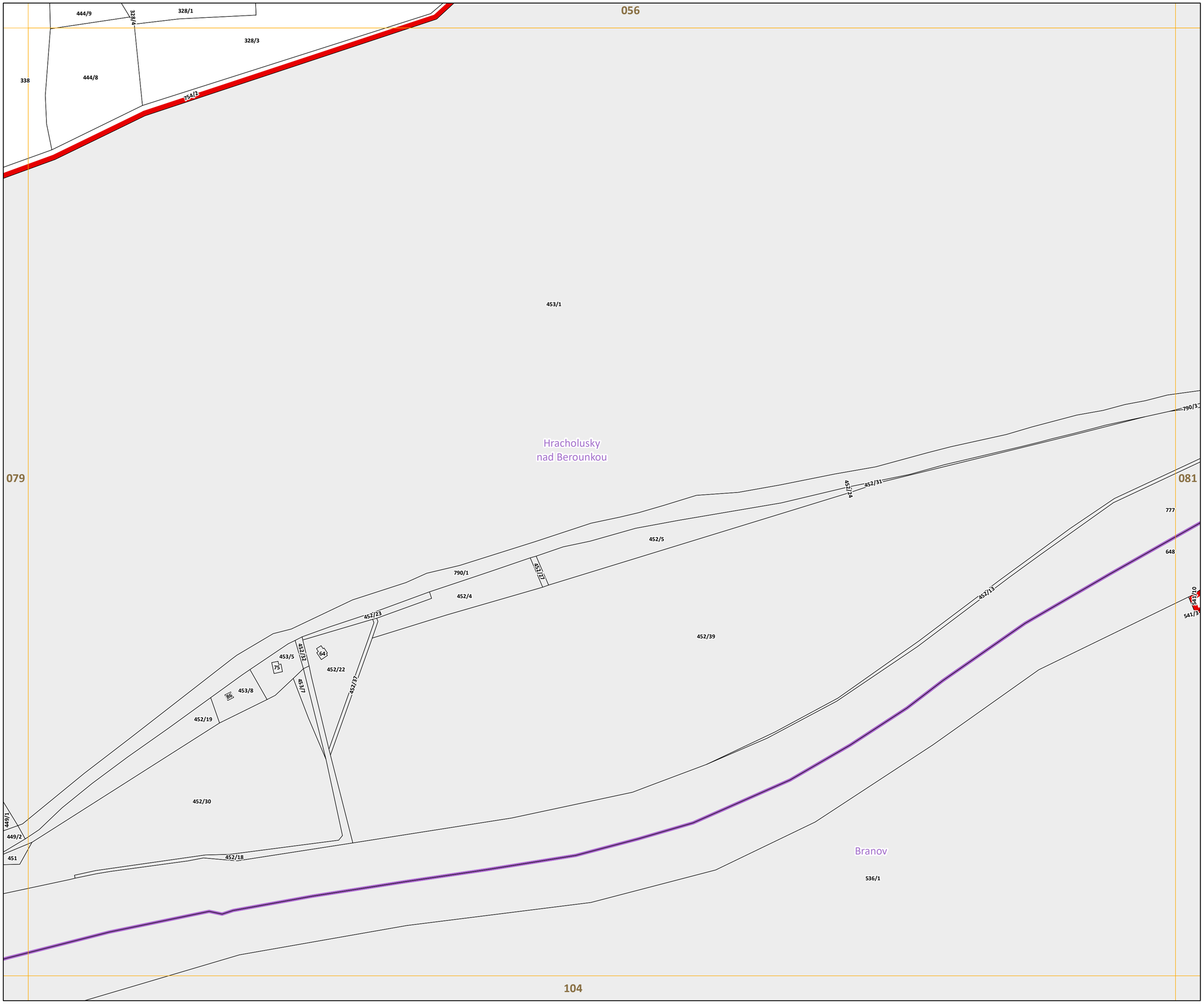

- území národního parku
- hranice listu mapového kladu
- hranice katastrálního území
- hranice parcely

S

0 100 m

1 : 2 000

Podkladová mapa hranic pozemků KN (© ČÚZK) s platností k 5. 5. 2022

Hranice NP (k 21. 4. 2022) © MŽP

Zpracování: © AOPK ČR, 6. 5. 2022

Mapový list č. **081**

056	057	058
080	081	082
104	105	106

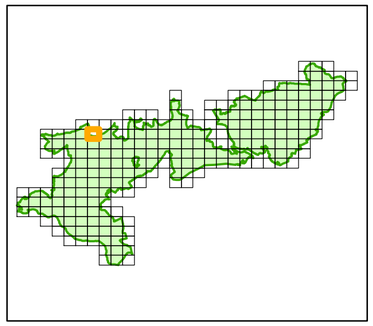

území národního parku

hranice listu mapového kladu

hranice katastrálního území

hranice parcely

S

0 100 m

1 : 2 000

Podkladová mapa hranic pozemků KN (© ČÚZK) s platností k 5. 5. 2022

Hranice NP (k 21. 4. 2022)
© MŽP

Zpracování: © AOPK ČR, 6. 5. 2022

Mapový list č. **082**

057	058	059
081	082	083
105	106	107

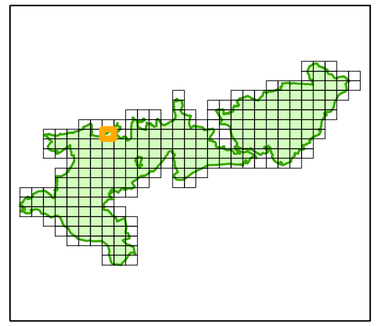

- území národního parku
- hranice listu mapového kladu
- hranice katastrálního území
- hranice parcely

S

0 — 100 m

1 : 2 000

Podkladová mapa hranic pozemků KN (© ČÚZK)
s platností k 5. 5. 2022

Hranice NP (k 21. 4. 2022)
© MŽP

Zpracování: © AOPK ČR, 6. 5. 2022

Mapový list č. **083**

058	059	060
082	083	084
106	107	108

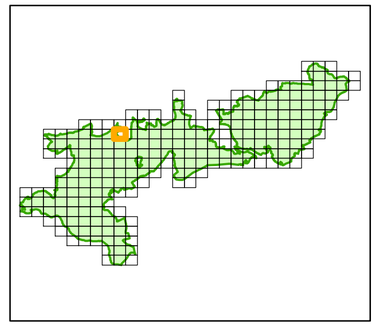

Branov

území národního parku

hranice listu mapového kladu

hranice katastrálního území

hranice parcely

S

0 100 m

1 : 2 000

Podkladová mapa hranic pozemků KN (© ČÚZK) s platností k 5. 5. 2022

Hranice NP (k 21. 4. 2022) © MŽP

Zpracování: © AOPK ČR, 6. 5. 2022

Mapový list č. **084**

059	060	061
083	084	085
107	108	109

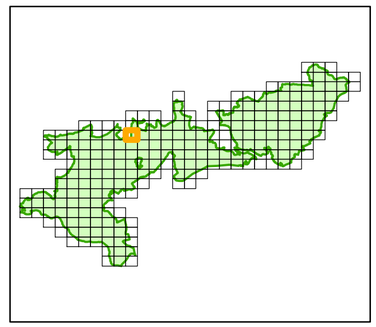

- území národního parku
- hranice listu mapového kladu
- hranice katastrálního území
- hranice parcely

S

0 — 100 m

1 : 2 000

Podkladová mapa hranic pozemků KN (© ČÚZK) s platností k 5. 5. 2022

Hranice NP (k 21. 4. 2022) © MŽP

Zpracování: © AOPK ČR, 6. 5. 2022

Mapový list č. **085**

060	061	062
084	085	086
108	109	110

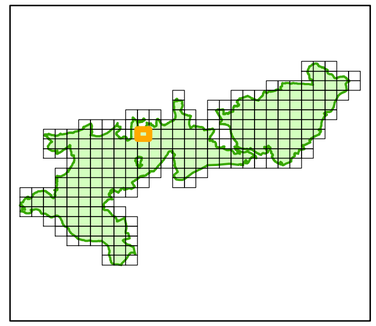

061

084

086

109

Branov

Roztoky u Křivoklátu

520/8
520/10
520/5
516/45
516/43
516/101
516/17
310/1
312
599/11
652/13
652/3
599/4
652/2
317/1
599/5
313
580/2
599/9
526/9
652/4
317/13
599/6
524
635
526/1

území národního parku

hranice listu mapového kladu

hranice katastrálního území

hranice parcely

S

0 100 m

1 : 2 000

Podkladová mapa hranic pozemků KN (© ČÚZK) s platností k 5. 5. 2022

Hranice NP (k 21. 4. 2022)
© MŽP

Zpracování: © AOPK ČR, 6. 5. 2022

Mapový list č. **086**

061	062	063
085	086	087
109	110	111

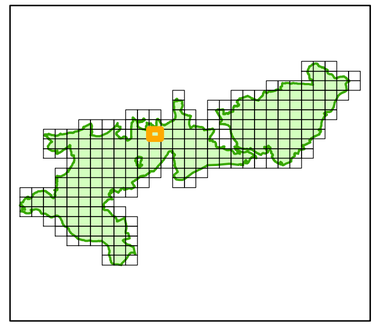

062

085

087

110

145/1

Újezd nad Zbečnem

355

561

311/1

317/12

317/5

Roztoky u Křivoklátu

317/1

- území národního parku
- hranice listu mapového kladu
- hranice katastrálního území
- hranice parcely

S

0 100 m

1 : 2 000

Podkladová mapa hranic pozemků KN (© ČÚZK) s platností k 5. 5. 2022

Hranice NP (k 21. 4. 2022)
© MŽP

Zpracování: © AOPK ČR, 6. 5. 2022

Mapový list č. **087**

062	063	064
086	087	088
110	111	112

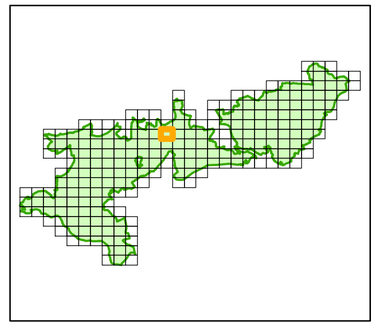

území národního parku

hranice listu mapového kladu

hranice katastrálního území

hranice parcely

S

0 100 m

1 : 2 000

Podkladová mapa hranic pozemků KN (© ČÚZK)
s platností k 5. 5. 2022

Hranice NP (k 21. 4. 2022)
© MŽP

Zpracování: © AOPK ČR, 6. 5. 2022

Mapový list č. **088**

063	064	065
087	088	089
111	112	113

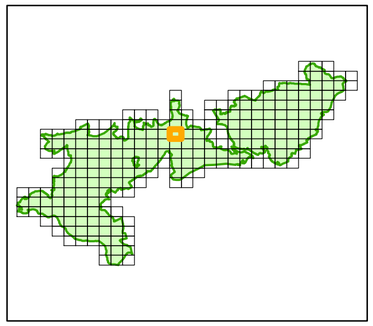

S

0 100 m

1 : 2 000

Podkladová mapa hranic pozemků KN (© ČÚZK)
s platností k 5. 5. 2022

Hranice NP (k 21. 4. 2022)
© MŽP

Zpracování: © AOPK ČR, 6. 5. 2022

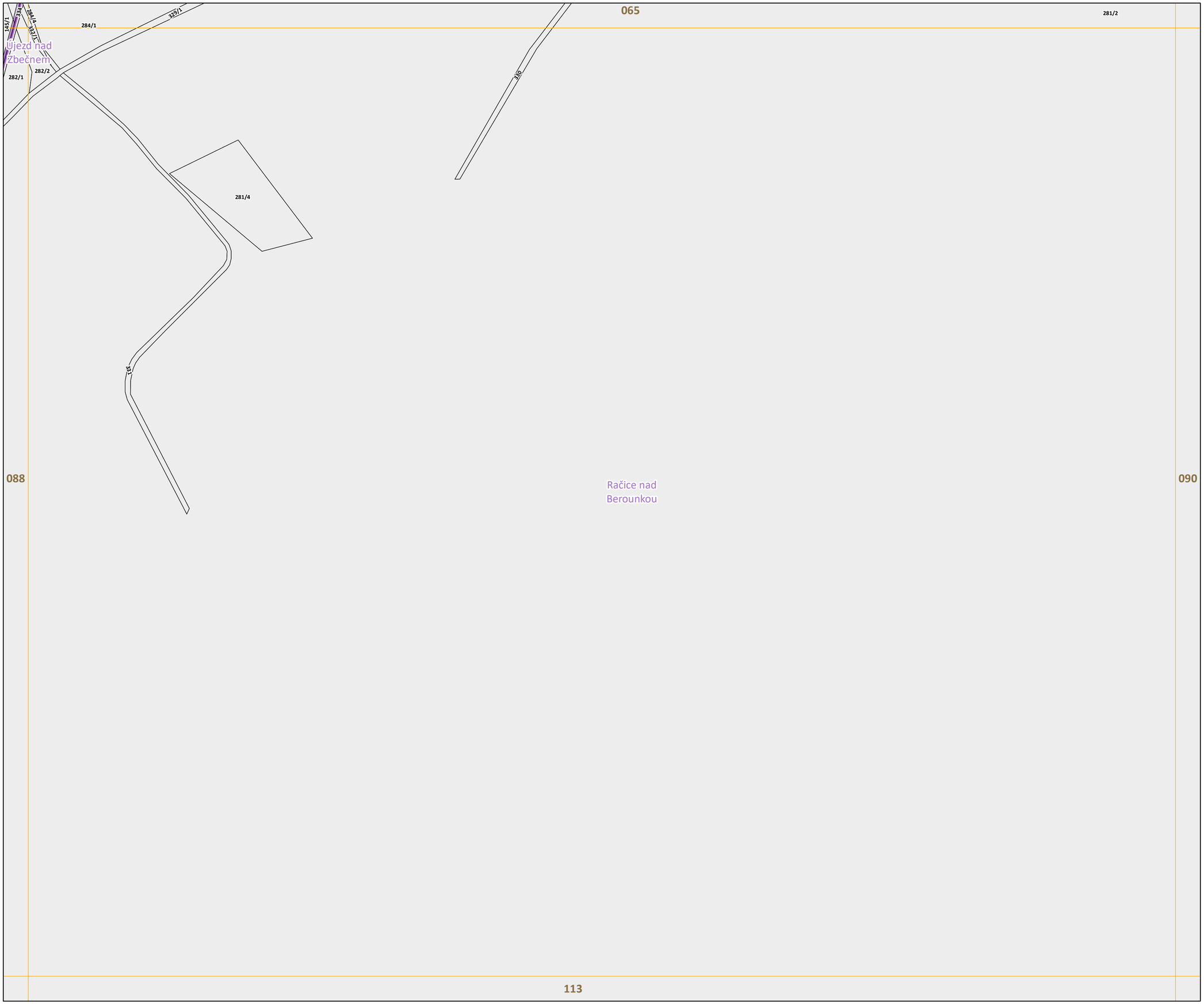

Mapový list č. **089**

064	065	066
088	089	090
112	113	114

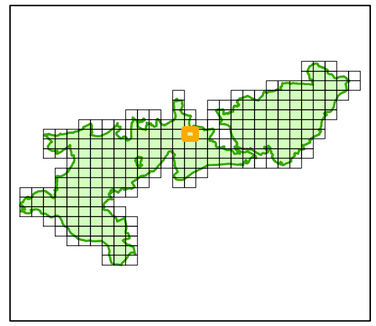

území národního parku

hranice listu mapového kladu

hranice katastrálního území

hranice parcely

S

0 100 m

1 : 2 000

Podkladová mapa hranic pozemků KN (© ČÚZK)
s platností k 5. 5. 2022

Hranice NP (k 21. 4. 2022)
© MŽP

Zpracování: © AOPK ČR, 6. 5. 2022

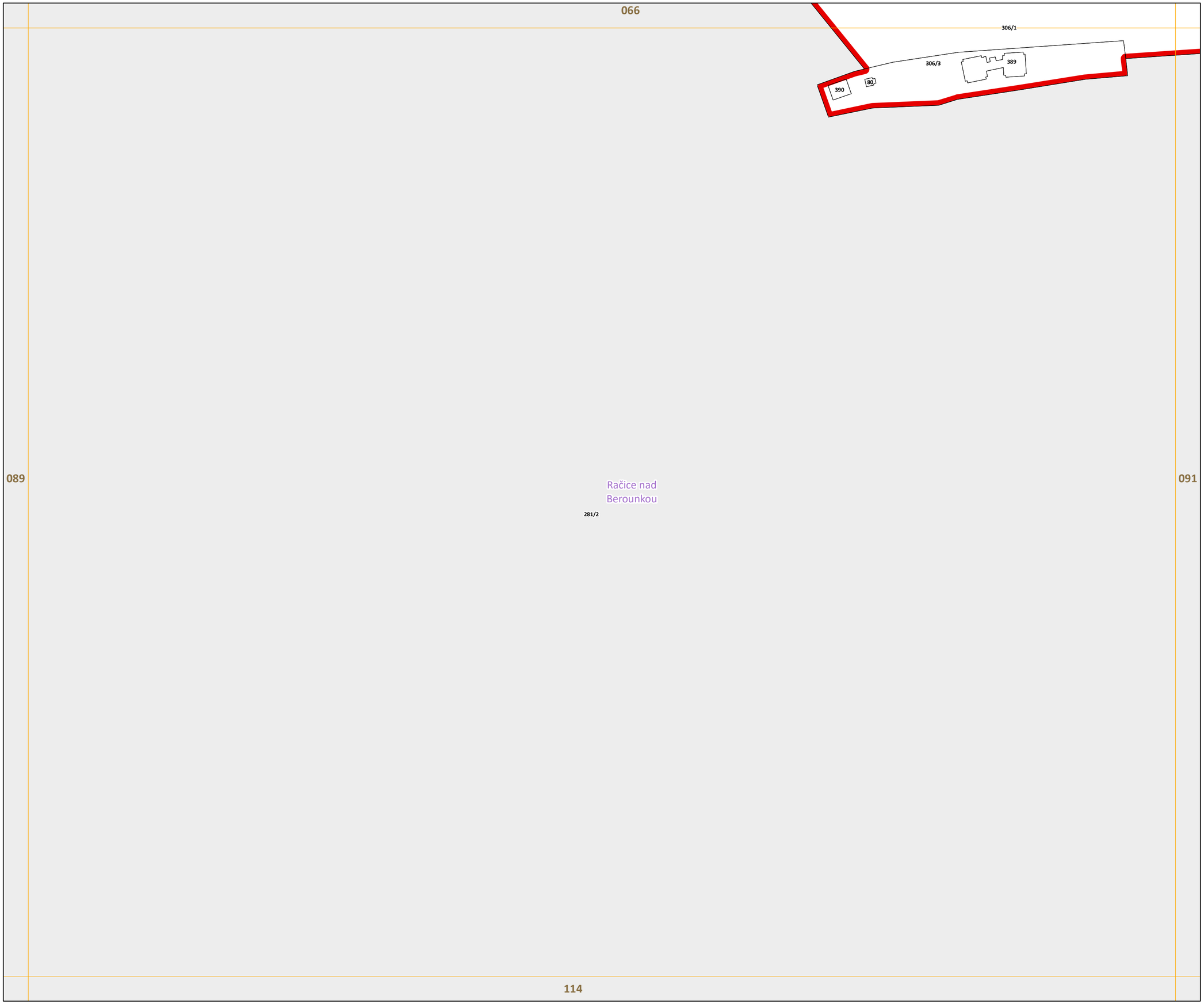

Mapový list č. **090**

065	066	067
089	090	091
113	114	115

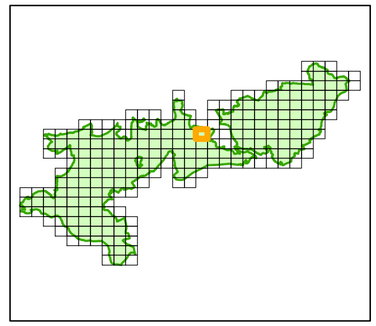

území národního parku

hranice listu mapového kladu

hranice katastrálního území

hranice parcely

S

0 100 m

1 : 2 000

Podkladová mapa hranic pozemků KN (© ČÚZK)
s platností k 5. 5. 2022

Hranice NP (k 21. 4. 2022)
© MŽP

Zpracování: © AOPK ČR, 6. 5. 2022

Mapový list č. **091**

066	067	068
090	091	092
114	115	116

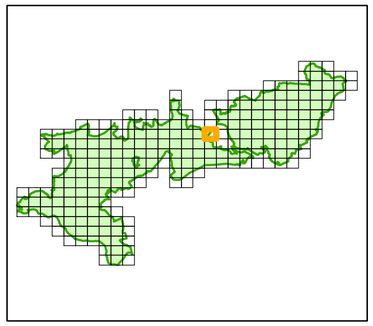

území národního parku

hranice listu mapového kladu

hranice katastrálního území

hranice parcely

S

0 100 m

1 : 2 000

Podkladová mapa hranic pozemků KN (© ČÚZK) s platností k 5. 5. 2022

Hranice NP (k 21. 4. 2022) © MŽP

Zpracování: © AOPK ČR, 6. 5. 2022

Mapový list č. **092**

067	068	069
091	092	093
115	116	117

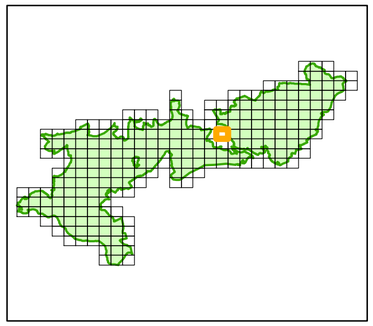

území národního parku

hranice listu mapového kladu

hranice katastrálního území

hranice parcely

S

0 100 m

1 : 2 000

Podkladová mapa hranic pozemků KN (© ČÚZK) s platností k 5. 5. 2022

Hranice NP (k 21. 4. 2022) © MŽP

Zpracování: © AOPK ČR, 6. 5. 2022

Mapový list č. **093**

068	069	070
092	093	094
116	117	118

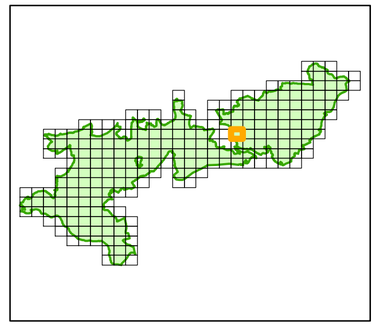

území národního parku

hranice listu mapového kladu

hranice katastrálního území

hranice parcely

S

0 100 m

1 : 2 000

Podkladová mapa hranic pozemků KN (© ČÚZK) s platností k 5. 5. 2022

Hranice NP (k 21. 4. 2022) © MŽP

Zpracování: © AOPK ČR, 6. 5. 2022

Mapový list č. **094**

069	070	071
093	094	095
117	118	119

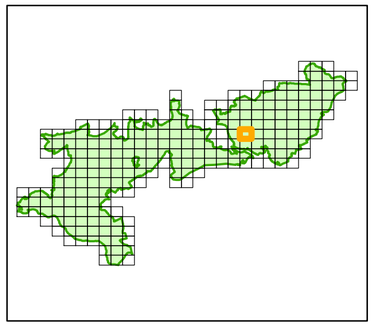

070

093

095

118

Sýkořice

472/1
474
343/13
42
476/4
343/15
41/3
41/1
41/2
360
361/14
354/1
361/9
472/5
352/2
352/1
354/2
361/12
352/3
333/1
361/11
477
472/6
343/14
333/6
333/5
343/1
478/2
395/1

území národního parku

hranice listu mapového kladu

hranice katastrálního území

hranice parcely

S

0 100 m

1 : 2 000

Podkladová mapa hranic pozemků KN (© ČÚZK) s platností k 5. 5. 2022

Hranice NP (k 21. 4. 2022)
© MŽP

Zpracování: © AOPK ČR, 6. 5. 2022

Mapový list č. **095**

070	071	072
094	095	096
118	119	120

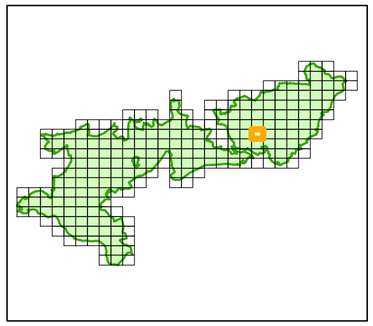

území národního parku

hranice listu mapového kladu

hranice katastrálního území

hranice parcely

S

0 100 m

1 : 2 000

Podkladová mapa hranic pozemků KN (© ČÚZK) s platností k 5. 5. 2022

Hranice NP (k 21. 4. 2022) © MŽP

Zpracování: © AOPK ČR, 6. 5. 2022

Mapový list č. **096**

071	072	073
095	096	097
119	120	121

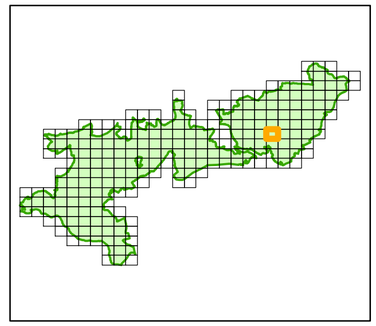

072

450/1

450/1

450/10

095

097

Nižbor

449/1

449/2

120

507/1

447/1

území národního parku

hranice listu mapového kladu

hranice katastrálního území

hranice parcely

S

0 100 m

1 : 2 000

Podkladová mapa hranic pozemků KN (© ČÚZK)
s platností k 5. 5. 2022

Hranice NP (k 21. 4. 2022)
© MŽP

Zpracování: © AOPK ČR, 6. 5. 2022

Mapový list č. **097**

072	073	074
096	097	098
120	121	122

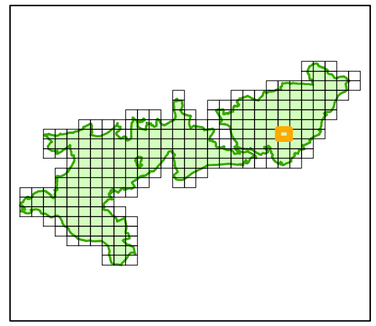

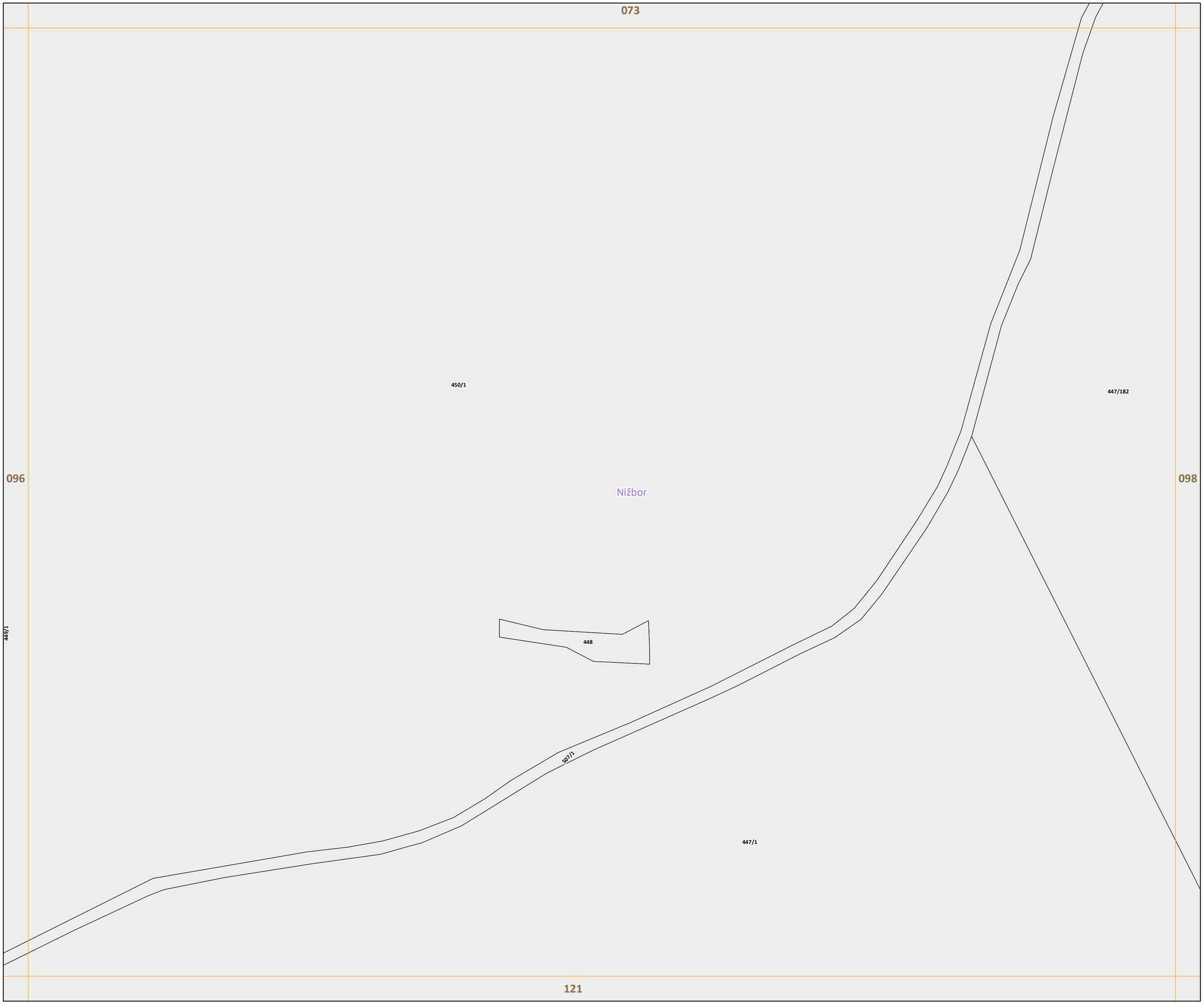

území národního parku

hranice listu mapového kladu

hranice katastrálního území

hranice parcely

S

0 100 m

1 : 2 000

Podkladová mapa hranic pozemků KN (© ČÚZK)
s platností k 5. 5. 2022

Hranice NP (k 21. 4. 2022)
© MŽP

Zpracování: © AOPK ČR, 6. 5. 2022

Mapový list č. **098**

073	074	075
097	098	099
121	122	123

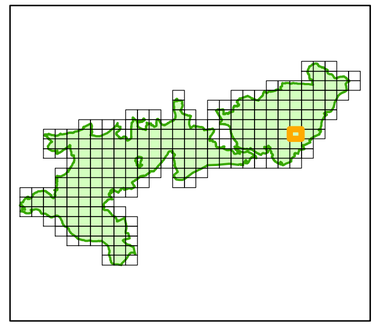

území národního parku

hranice listu mapového kladu

hranice katastrálního území

hranice parcely

S

0 100 m

1 : 2 000

Podkladová mapa hranic pozemků KN (© ČÚZK)
s platností k 5. 5. 2022

Hranice NP (k 21. 4. 2022)
© MŽP

Zpracování: © AOPK ČR, 6. 5. 2022

Mapový list č. **099**

074	075	076
098	099	100
122	123	

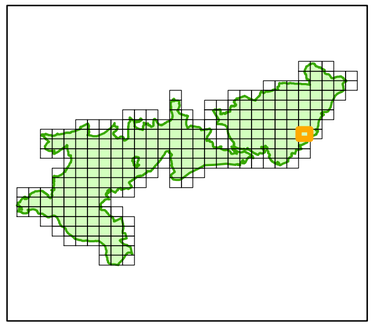

území národního parku

hranice listu mapového kladu

hranice katastrálního území

hranice parcely

S

0 100 m

1 : 2 000

Podkladová mapa hranic pozemků KN (© ČÚZK) s platností k 5. 5. 2022

Hranice NP (k 21. 4. 2022) © MŽP

Zpracování: © AOPK ČR, 6. 5. 2022

Mapový list č. **100**

075	076	
099	100	
123		

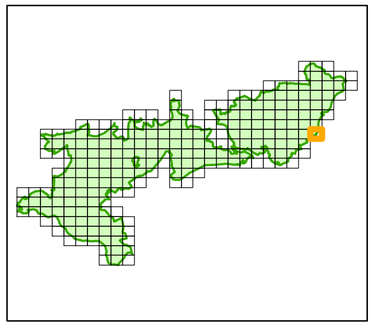

území národního parku

hranice listu mapového kladu

hranice katastrálního území

hranice parcely

S

0 100 m

1 : 2 000

Podkladová mapa hranic pozemků KN (© ČÚZK) s platností k 5. 5. 2022

Hranice NP (k 21. 4. 2022) © MŽP

Zpracování: © AOPK ČR, 6. 5. 2022

Mapový list č. **101**

	077	078
	101	102
	124	125

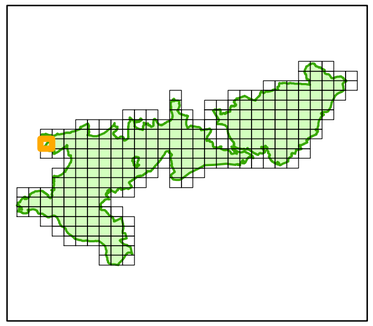

077

102

124

181/2

170/1

154/1

170/7

170/8

468/6

469/6

163/4

170/3

154/2

166

468/7

154/3

470/2

470/1

164/1

Hřebečníky

199/1

468/10

164/3

183

468/8

164/2

466/5

466/5

204/1

466/7

204/2

466/2

466/4

206/22

466/3

206/21

467/7

467/6

467/8

206/20

467/4

467/5

213/1

206/18

210

467/3

211

206/15

467/2

213/4

209

202

263/1

214/1

262/2

Týřovice

nad

Berounkou

Legenda

- území národního parku
- hranice listu mapového kladu
- hranice katastrálního území
- hranice parcely

S

0 100 m

1 : 2 000

Podkladová mapa hranic pozemků KN (© ČÚZK)
s platností k 5. 5. 2022

Hranice NP (k 21. 4. 2022)
© MŽP

Zpracování: © AOPK ČR, 6. 5. 2022

Mapový list č. **102**

077	078	079
101	102	103
124	125	126

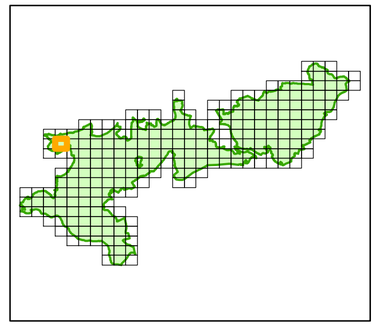

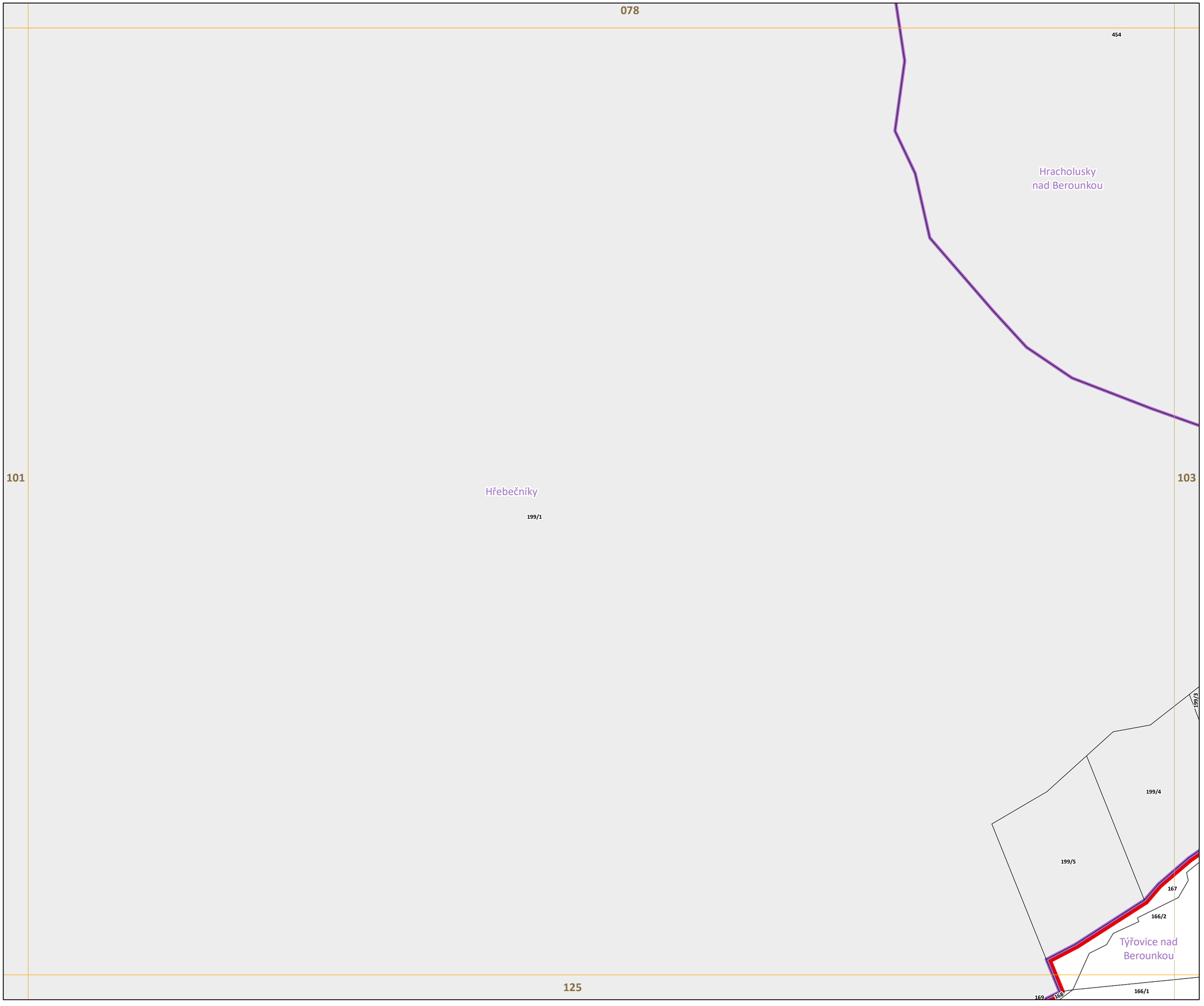

- území národního parku
- hranice listu mapového kladu
- hranice katastrálního území
- hranice parcely

S

0 100 m

1 : 2 000

Podkladová mapa hranic pozemků KN (© ČÚZK) s platností k 5. 5. 2022

Hranice NP (k 21. 4. 2022) © MŽP

Zpracování: © AOPK ČR, 6. 5. 2022

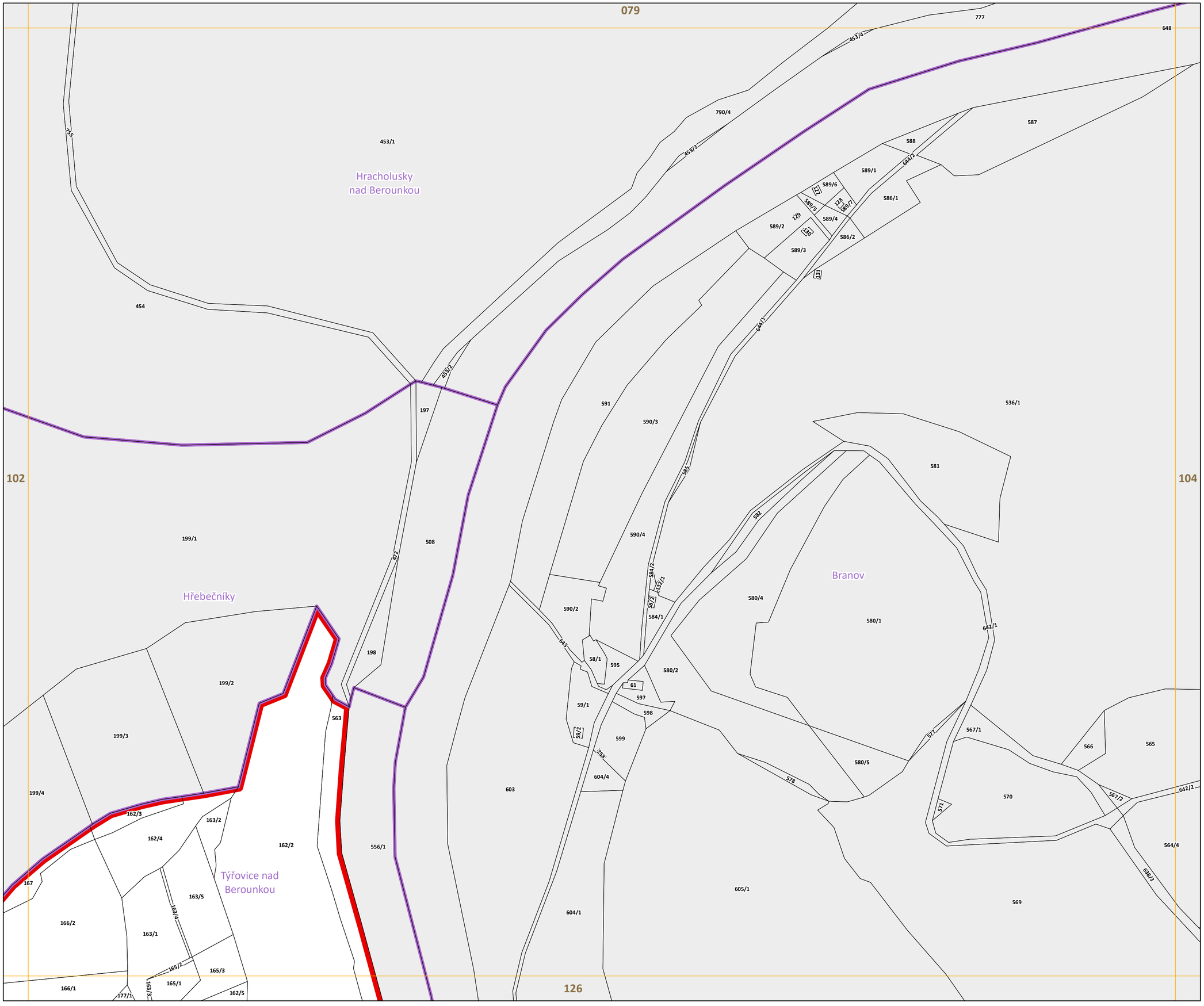

Mapový list č. **103**

078	079	080
102	103	104
125	126	127

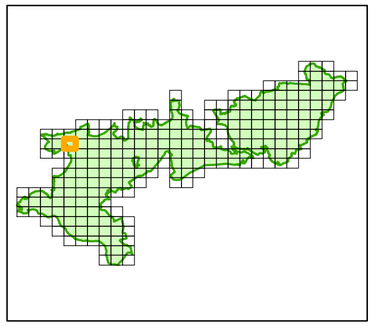

území národního parku

hranice listu mapového kladu

hranice katastrálního území

hranice parcely

S

0 100 m

1 : 2 000

Podkladová mapa hranic pozemků KN (© ČÚZK)
s platností k 5. 5. 2022

Hranice NP (k 21. 4. 2022)
© MŽP

Zpracování: © AOPK ČR, 6. 5. 2022



Mapový list č. **104**

079	080	081
103	104	105
126	127	128

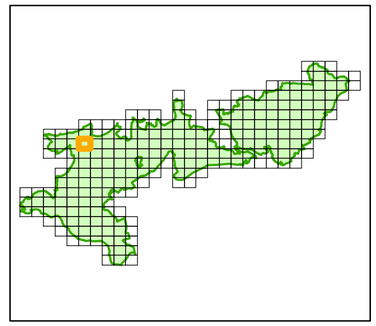

území národního parku

hranice listu mapového kladu

hranice katastrálního území

hranice parcely

S

0 100 m

1 : 2 000

Podkladová mapa hranic pozemků KN (© ČÚZK)
s platností k 5. 5. 2022

Hranice NP (k 21. 4. 2022)
© MŽP

Zpracování: © AOPK ČR, 6. 5. 2022

536/1

081

104

106

Branov

128

Mapový list č. **105**

080	081	082
104	105	106
127	128	129

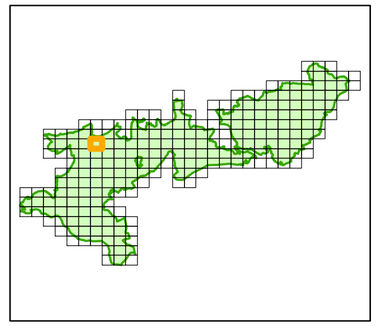

území národního parku

hranice listu mapového kladu

hranice katastrálního území

hranice parcely

S

0 100 m

1 : 2 000

Podkladová mapa hranic pozemků KN (© ČÚZK)
s platností k 5. 5. 2022

Hranice NP (k 21. 4. 2022)
© MŽP

Zpracování: © AOPK ČR, 6. 5. 2022

536/1

082

105

107

Branov

129

Mapový list č. **106**

081	082	083
105	106	107
128	129	130

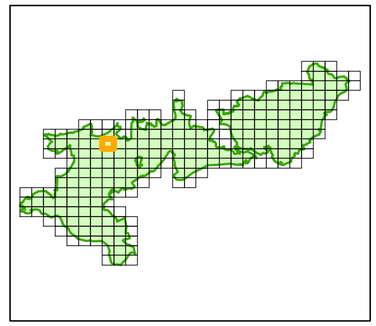

území národního parku

hranice listu mapového kladu

hranice katastrálního území

hranice parcely

S

0 100 m

1 : 2 000

Podkladová mapa hranic pozemků KN (© ČÚZK)
s platností k 5. 5. 2022

Hranice NP (k 21. 4. 2022)
© MŽP

Zpracování: © AOPK ČR, 6. 5. 2022

Mapový list č. **107**

082	083	084
106	107	108
129	130	131

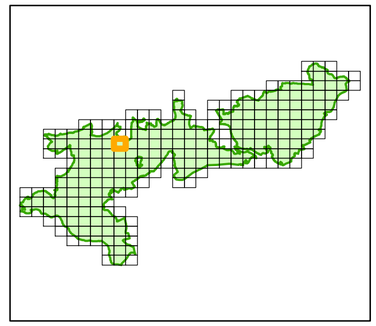

území národního parku

hranice listu mapového kladu

hranice katastrálního území

hranice parcely

S

0 100 m

1 : 2 000

Podkladová mapa hranic pozemků KN (© ČÚZK)
s platností k 5. 5. 2022

Hranice NP (k 21. 4. 2022)
© MŽP

Zpracování: © AOPK ČR, 6. 5. 2022

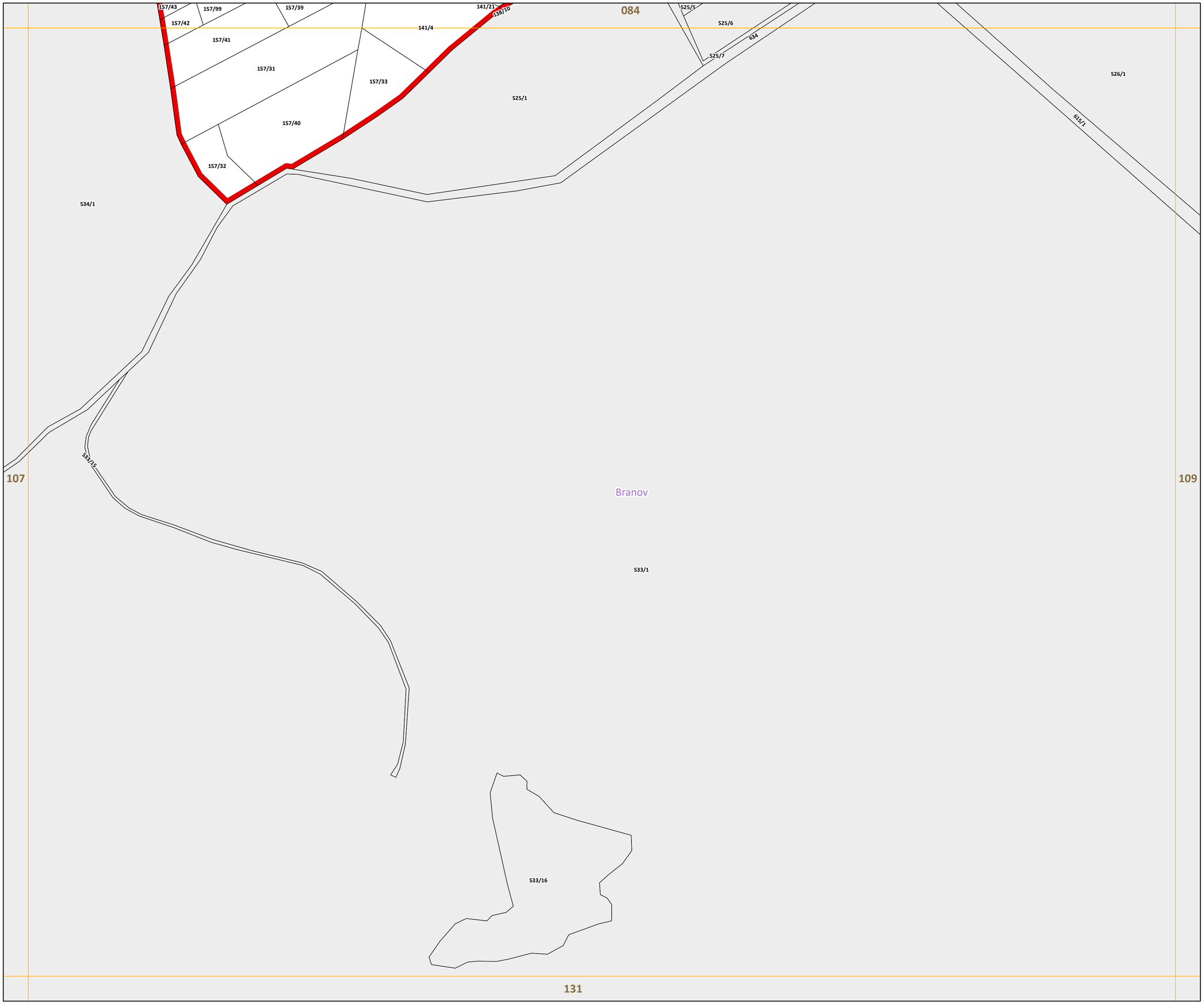

Mapový list č. **108**

083	084	085
107	108	109
130	131	132

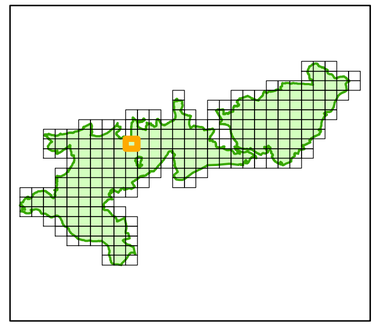

území národního parku

hranice listu mapového kladu

hranice katastrálního území

hranice parcely

S

0 100 m

1 : 2 000

Podkladová mapa hranic pozemků KN (© ČÚZK) s platností k 5. 5. 2022

Hranice NP (k 21. 4. 2022) © MŽP

Zpracování: © AOPK ČR, 6. 5. 2022

Mapový list č. **109**

084	085	086
108	109	110
131	132	133

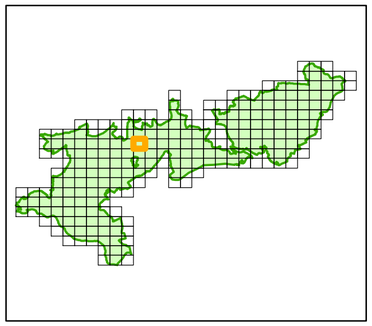

území národního parku

hranice listu mapového kladu

hranice katastrálního území

hranice parcely

S

0 100 m

1 : 2 000

Podkladová mapa hranic pozemků KN (© ČÚZK)
s platností k 5. 5. 2022

Hranice NP (k 21. 4. 2022)
© MŽP

Zpracování: © AOPK ČR, 6. 5. 2022

317/1

086

317/6

109

111

Roztoky u
Křivoklátu

317/8

133

317/7

Mapový list č. **110**

085	086	087
109	110	111
132	133	134

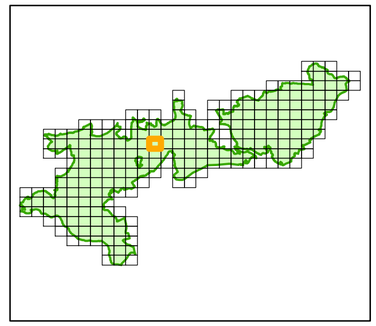

území národního parku

hranice listu mapového kladu

hranice katastrálního území

hranice parcely

S

0 100 m

1 : 2 000

Podkladová mapa hranic pozemků KN (© ČÚZK)
s platností k 5. 5. 2022

Hranice NP (k 21. 4. 2022)
© MŽP

Zpracování: © AOPK ČR, 6. 5. 2022

Mapový list č. **111**

086	087	088
110	111	112
133	134	135

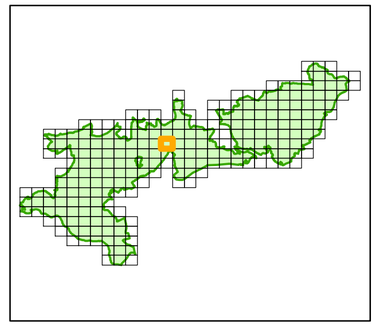

území národního parku

hranice listu mapového kladu

hranice katastrálního území

hranice parcely

S

0 100 m

1 : 2 000

Podkladová mapa hranic pozemků KN (© ČÚZK) s platností k 5. 5. 2022

Hranice NP (k 21. 4. 2022) © MŽP

Zpracování: © AOPK ČR, 6. 5. 2022

281/2

088

111

113

Račice nad
Berounkou

135

281/6

281/7

Mapový list č. **112**

087	088	089
111	112	113
134	135	136

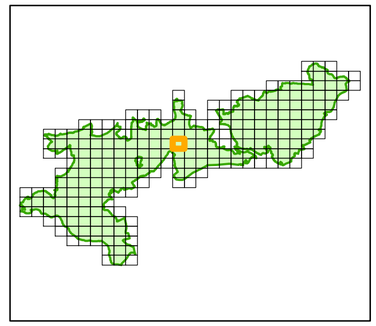

území národního parku

hranice listu mapového kladu

hranice katastrálního území

hranice parcely

S

0 100 m

1 : 2 000

Podkladová mapa hranic pozemků KN (© ČÚZK)
s platností k 5. 5. 2022

Hranice NP (k 21. 4. 2022)
© MŽP

Zpracování: © AOPK ČR, 6. 5. 2022

089

112

114

136

281/2

Račice nad
Berounkou

281/26

450

281/7

281/12

451

281/13

221

281/14

Mapový list č. **113**

088	089	090
112	113	114
135	136	137

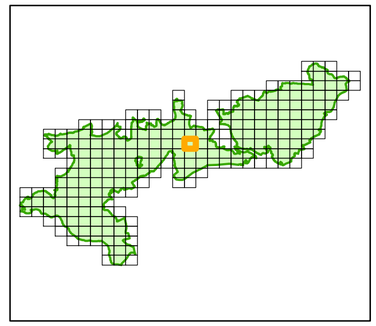

území národního parku

hranice listu mapového kladu

hranice katastrálního území

hranice parcely

S

0 100 m

1 : 2 000

Podkladová mapa hranic pozemků KN (© ČÚZK)
s platností k 5. 5. 2022

Hranice NP (k 21. 4. 2022)
© MŽP

Zpracování: © AOPK ČR, 6. 5. 2022

Mapový list č. **114**

089	090	091
113	114	115
136	137	138

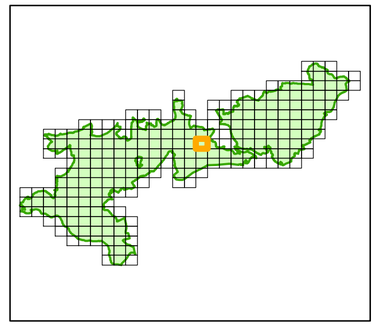

090

113

115

137

281/2

276/1

337/1

Račice nad
Berounkou

území národního parku

hranice listu mapového kladu

hranice katastrálního území

hranice parcely

S

0 100 m

1 : 2 000

Podkladová mapa hranic pozemků KN (© ČÚZK)
s platností k 5. 5. 2022

Hranice NP (k 21. 4. 2022)
© MŽP

Zpracování: © AOPK ČR, 6. 5. 2022

Mapový list č. **115**

090	091	092
114	115	116
137	138	139

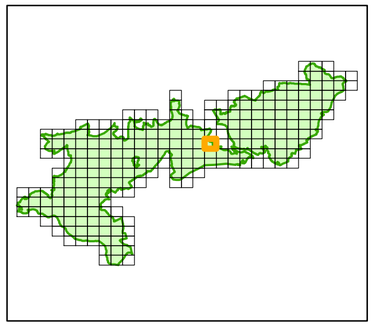

území národního parku

hranice listu mapového kladu

hranice katastrálního území

hranice parcely

S

0 100 m

1 : 2 000

Podkladová mapa hranic pozemků KN (© ČÚZK) s platností k 5. 5. 2022

Hranice NP (k 21. 4. 2022) © MŽP

Zpracování: © AOPK ČR, 6. 5. 2022

Mapový list č. **116**

091	092	093
115	116	117
138	139	140

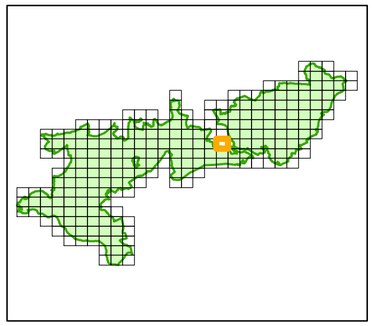

území národního parku

hranice listu mapového kladu

hranice katastrálního území

hranice parcely

S

0 100 m

1 : 2 000

Podkladová mapa hranic pozemků KN (© ČÚZK) s platností k 5. 5. 2022

Hranice NP (k 21. 4. 2022) © MŽP

Zpracování: © AOPK ČR, 6. 5. 2022

Mapový list č. **117**

092	093	094
116	117	118
139	140	141

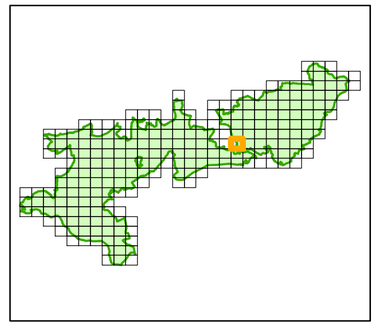

území národního parku

hranice listu mapového kladu

hranice katastrálního území

hranice parcely

S

0 100 m

1 : 2 000

Podkladová mapa hranic pozemků KN (© ČÚZK) s platností k 5. 5. 2022

Hranice NP (k 21. 4. 2022) © MŽP

Zpracování: © AOPK ČR, 6. 5. 2022

Mapový list č. **118**

093	094	095
117	118	119
140	141	142

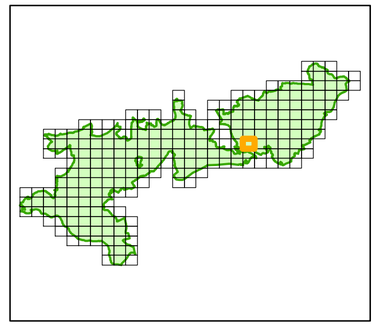



- území národního parku
- hranice listu mapového kladu
- hranice katastrálního území
- hranice parcely

S

0 100 m

1 : 2 000

Podkladová mapa hranic pozemků KN (© ČÚZK) s platností k 5. 5. 2022

Hranice NP (k 21. 4. 2022)
© MŽP

Zpracování: © AOPK ČR, 6. 5. 2022

Mapový list č. **119**

094	095	096
118	119	120
141	142	143

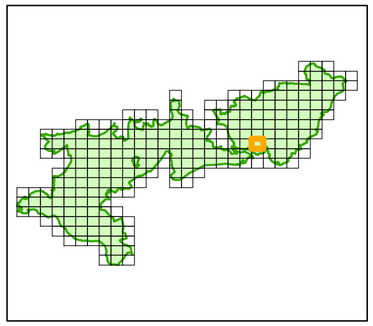

území národního parku

hranice listu mapového kladu

hranice katastrálního území

hranice parcely

S

0 100 m

1 : 2 000

Podkladová mapa hranic pozemků KN (© ČÚZK) s platností k 5. 5. 2022

Hranice NP (k 21. 4. 2022) © MŽP

Zpracování: © AOPK ČR, 6. 5. 2022

Mapový list č. **120**

095	096	097
119	120	121
142	143	144

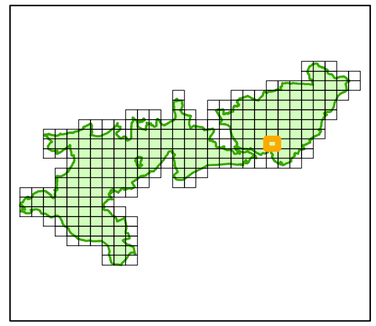

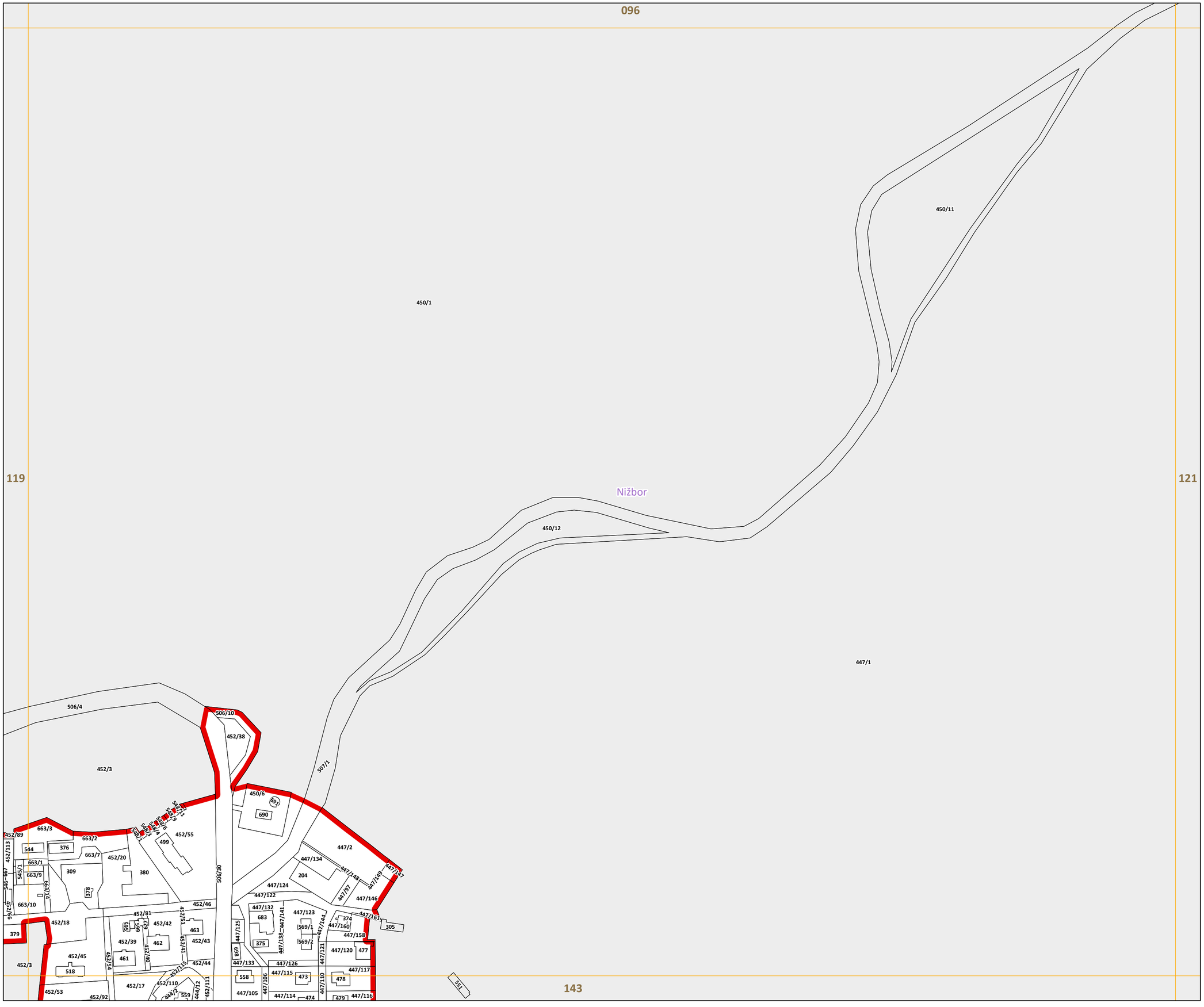

území národního parku

hranice listu mapového kladu

hranice katastrálního území

hranice parcely

S

0 100 m

1 : 2 000

Podkladová mapa hranic pozemků KN (© ČÚZK) s platností k 5. 5. 2022

Hranice NP (k 21. 4. 2022) © MŽP

Zpracování: © AOPK ČR, 6. 5. 2022

Mapový list č. **121**

096	097	098
120	121	122
143	144	145

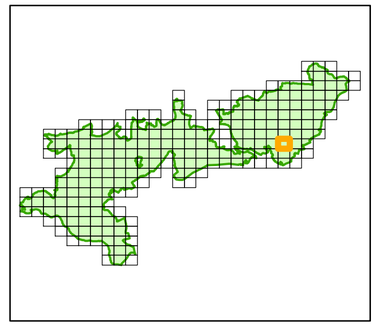

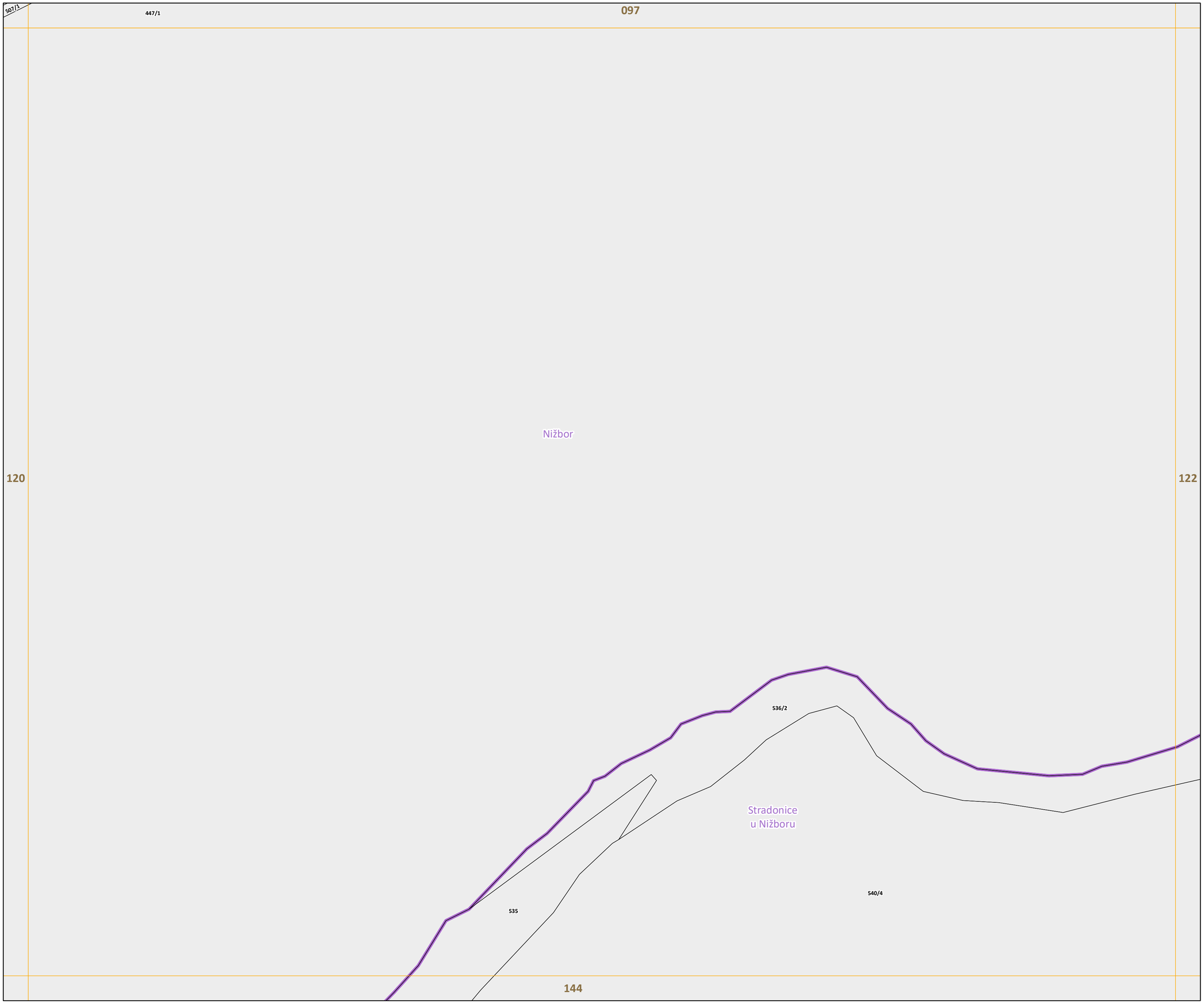

území národního parku

hranice listu mapového kladu

hranice katastrálního území

hranice parcely

S

0 100 m

1 : 2 000

Podkladová mapa hranic pozemků KN (© ČÚZK)
s platností k 5. 5. 2022

Hranice NP (k 21. 4. 2022)
© MŽP

Zpracování: © AOPK ČR, 6. 5. 2022

Mapový list č. **122**

097	098	099
121	122	123
144	145	146

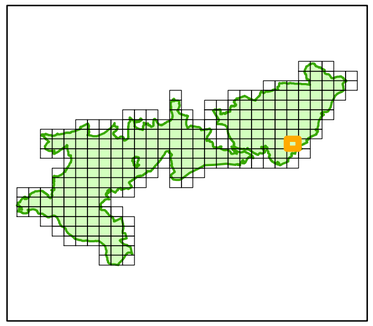

území národního parku

hranice listu mapového kladu

hranice katastrálního území

hranice parcely

S

0 100 m

1 : 2 000

Podkladová mapa hranic pozemků KN (© ČÚZK) s platností k 5. 5. 2022

Hranice NP (k 21. 4. 2022) © MŽP

Zpracování: © AOPK ČR, 6. 5. 2022

Mapový list č. **123**

098	099	100
122	123	
145	146	

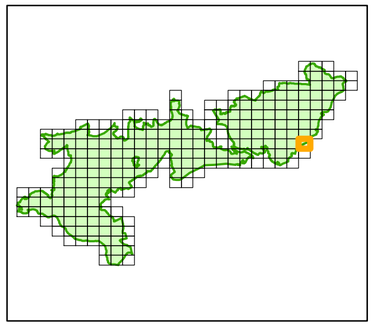

- území národního parku
- hranice listu mapového kladu
- hranice katastrálního území
- hranice parcely

S

0 — 100 m

1 : 2 000

Podkladová mapa hranic pozemků KN (© ČÚZK) s platností k 5. 5. 2022

Hranice NP (k 21. 4. 2022) © MŽP

Zpracování: © AOPK ČR, 6. 5. 2022

Mapový list č. **124**

	101	102
	124	125

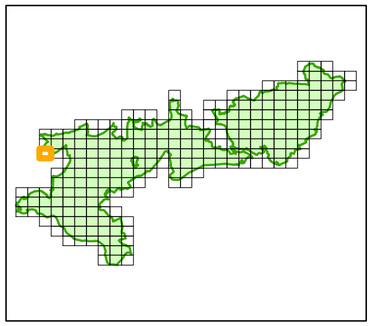

území národního parku

hranice listu mapového kladu

hranice katastrálního území

hranice parcely

S

0 100 m

1 : 2 000

Podkladová mapa hranic pozemků KN (© ČÚZK) s platností k 5. 5. 2022

Hranice NP (k 21. 4. 2022) © MŽP

Zpracování: © AOPK ČR, 6. 5. 2022

Mapový list č. **125**

101	102	103
124	125	126
		147

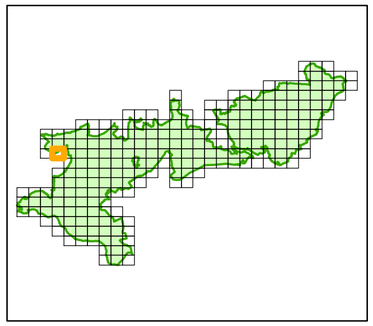

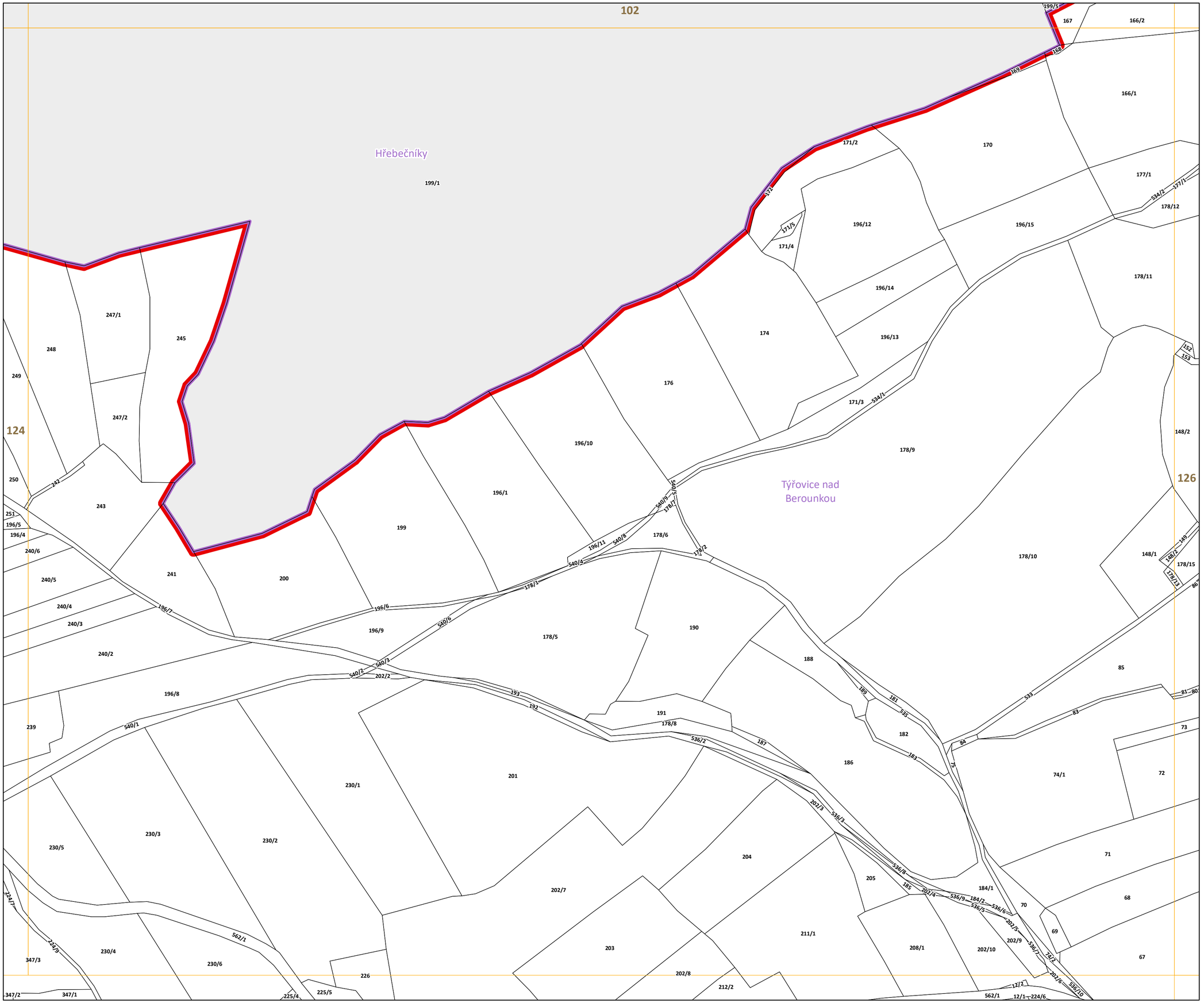

- území národního parku
- hranice listu mapového kladu
- hranice katastrálního území
- hranice parcely

S

0 100 m

1 : 2 000

Podkladová mapa hranic pozemků KN (© ČÚZK) s platností k 5. 5. 2022

Hranice NP (k 21. 4. 2022) © MŽP

Zpracování: © AOPK ČR, 6. 5. 2022

Mapový list č. **126**

102	103	104
125	126	127
	147	148

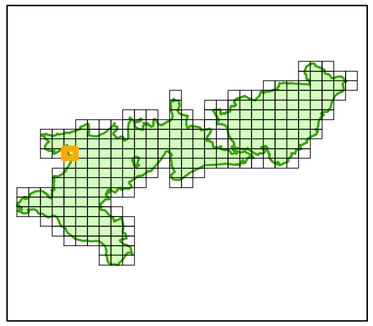

území národního parku

hranice listu mapového kladu

hranice katastrálního území

hranice parcely

S

0 100 m

1 : 2 000

Podkladová mapa hranic pozemků KN (© ČÚZK) s platností k 5. 5. 2022

Hranice NP (k 21. 4. 2022) © MŽP

Zpracování: © AOPK ČR, 6. 5. 2022

Mapový list č. **127**

103	104	105
126	127	128
147	148	149

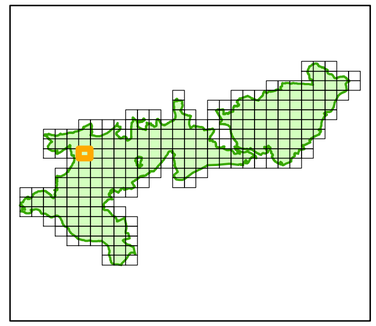

104

126

128

148

564/9

564/2

569

639/3

641

90/1

1227/1

639/7

Branov

536/1

536/9

Karlova Ves

122/3

90/22

638/1

536/8

území národního parku

hranice listu mapového kladu

hranice katastrálního území

hranice parcely

S

0 100 m

1 : 2 000

Podkladová mapa hranic pozemků KN (© ČÚZK) s platností k 5. 5. 2022

Hranice NP (k 21. 4. 2022) © MŽP

Zpracování: © AOPK ČR, 6. 5. 2022

105

536/1

127

129

Branov

536/10

638/1

536/8

90/1

Karlova Ves

533/10

149

Mapový list č. **128**

104	105	106
127	128	129
148	149	150

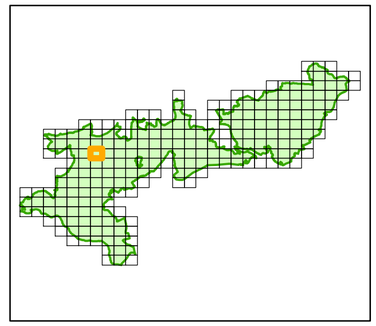

území národního parku

hranice listu mapového kladu

hranice katastrálního území

hranice parcely

S

0 100 m

1 : 2 000

Podkladová mapa hranic pozemků KN (© ČÚZK)
s platností k 5. 5. 2022

Hranice NP (k 21. 4. 2022)
© MŽP

Zpracování: © AOPK ČR, 6. 5. 2022

Mapový list č. **129**

105	106	107
128	129	130
149	150	151

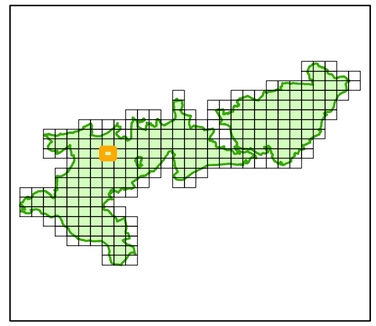



území národního parku

hranice listu mapového kladu

hranice katastrálního území

hranice parcely

S

0 100 m

1 : 2 000

Podkladová mapa hranic pozemků KN (© ČÚZK)
s platností k 5. 5. 2022

Hranice NP (k 21. 4. 2022)
© MŽP

Zpracování: © AOPK ČR, 6. 5. 2022

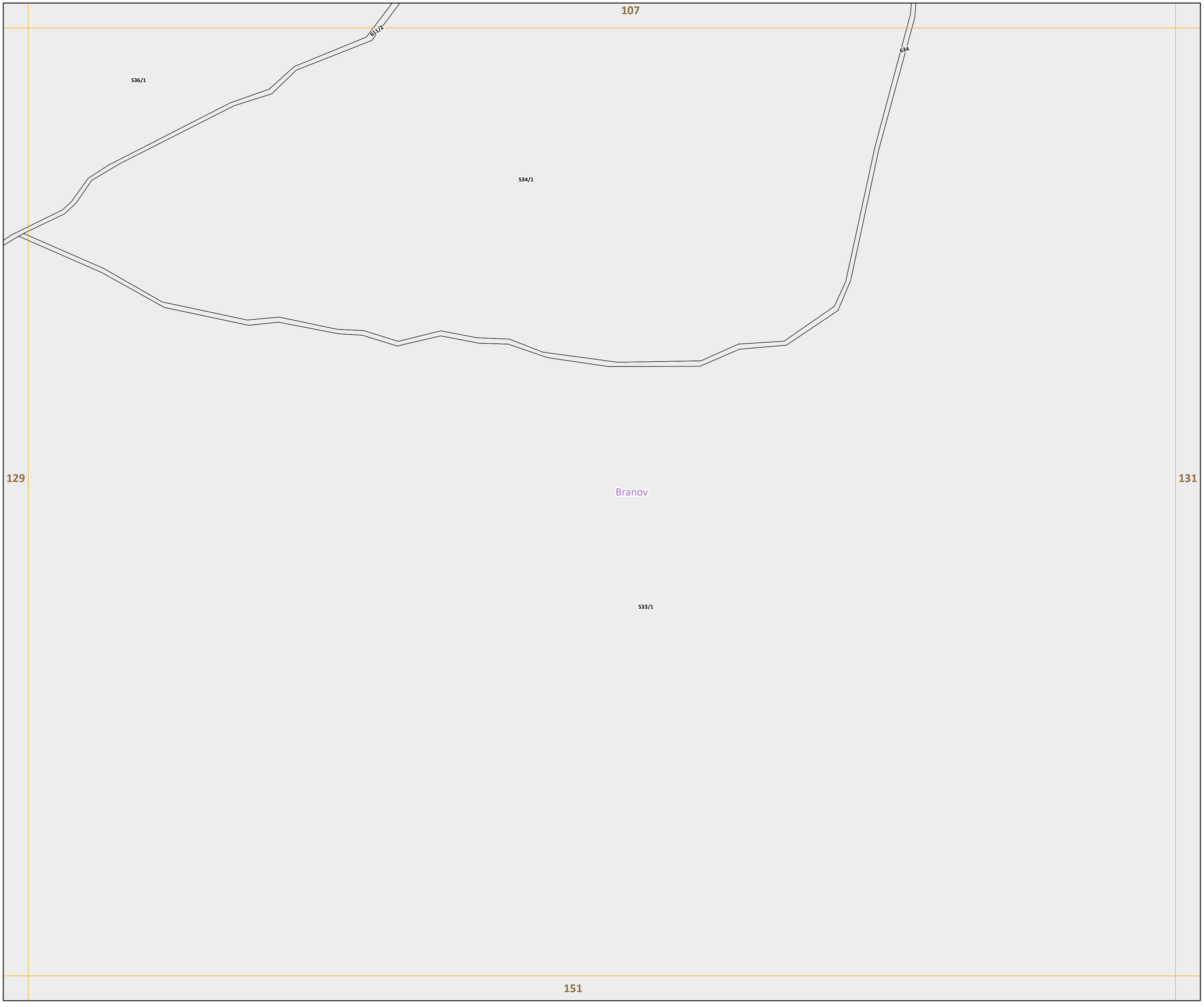

Mapový list č. **130**

106	107	108
129	130	131
150	151	152

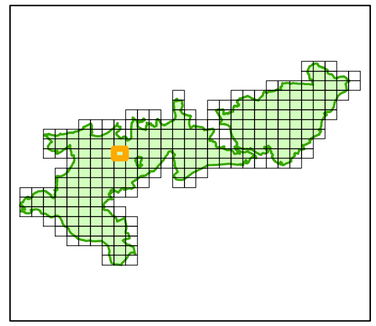

území národního parku

hranice listu mapového kladu

hranice katastrálního území

hranice parcely

S

0 100 m

1 : 2 000

Podkladová mapa hranic pozemků KN (© ČÚZK)
s platností k 5. 5. 2022

Hranice NP (k 21. 4. 2022)
© MŽP

Zpracování: © AOPK ČR, 6. 5. 2022

Mapový list č. **131**

107	108	109
130	131	132
151	152	153

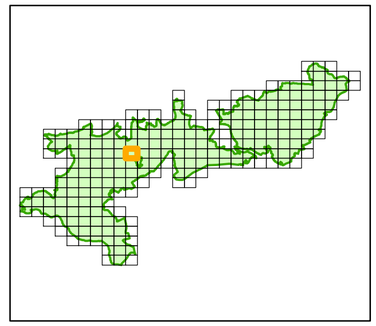

území národního parku

hranice listu mapového kladu

hranice katastrálního území

hranice parcely

S

0 100 m

1 : 2 000

Podkladová mapa hranic pozemků KN (© ČÚZK) s platností k 5. 5. 2022

Hranice NP (k 21. 4. 2022) © MŽP

Zpracování: © AOPK ČR, 6. 5. 2022

Mapový list č. **132**

108	109	110
131	132	133
152	153	154

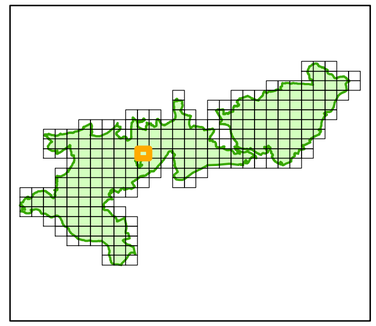

území národního parku

hranice listu mapového kladu

hranice katastrálního území

hranice parcely

S

0 100 m

1 : 2 000

Podkladová mapa hranic pozemků KN (© ČÚZK) s platností k 5. 5. 2022

Hranice NP (k 21. 4. 2022)
© MŽP

Zpracování: © AOPK ČR, 6. 5. 2022

Mapový list č. **133**

109	110	111
132	133	134
153	154	155

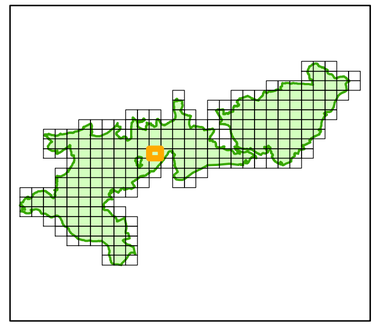

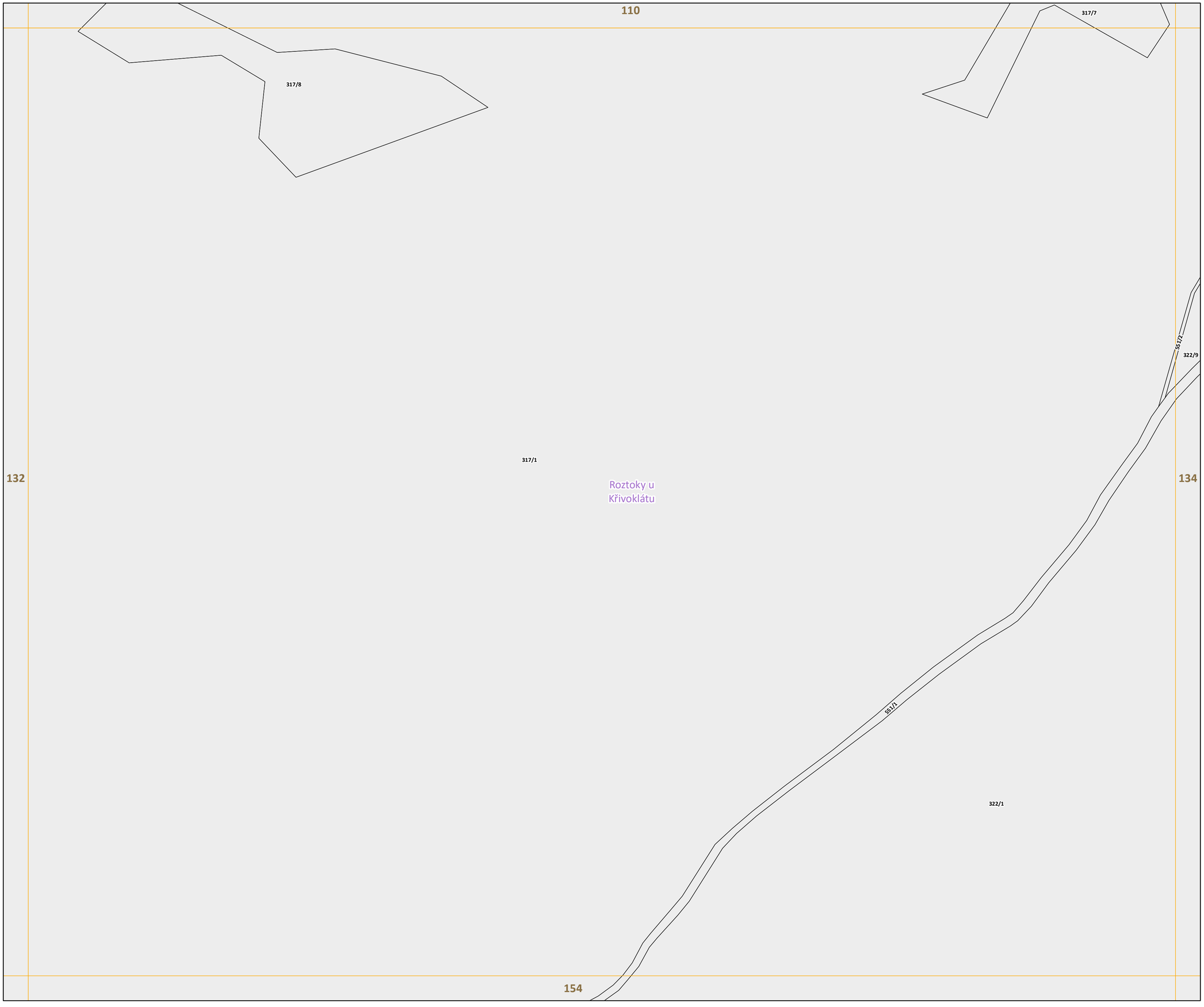

území národního parku

hranice listu mapového kladu

hranice katastrálního území

hranice parcely

S

0 100 m

1 : 2 000

Podkladová mapa hranic pozemků KN (© ČÚZK)
s platností k 5. 5. 2022

Hranice NP (k 21. 4. 2022)
© MŽP

Zpracování: © AOPK ČR, 6. 5. 2022

Mapový list č. **134**

110	111	112
133	134	135
154	155	156

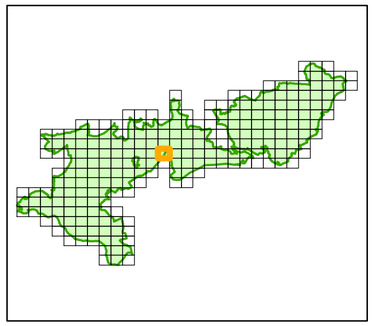

území národního parku
hranice listu mapového kladu
hranice katastrálního území
hranice parcely

S

0 100 m

1 : 2 000

Podkladová mapa hranic pozemků KN (© ČÚZK) s platností k 5. 5. 2022

Hranice NP (k 21. 4. 2022) © MŽP

Zpracování: © AOPK ČR, 6. 5. 2022

Mapový list č. **135**

111	112	113
134	135	136
155	156	157

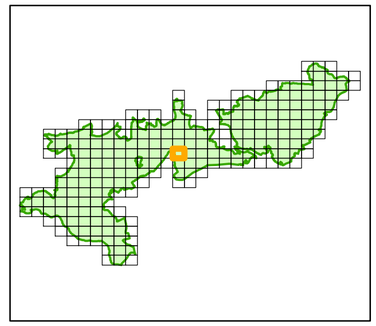

území národního parku

hranice listu mapového kladu

hranice katastrálního území

hranice parcely

S

0 100 m

1 : 2 000

Podkladová mapa hranic pozemků KN (© ČÚZK)
s platností k 5. 5. 2022

Hranice NP (k 21. 4. 2022)
© MŽP

Zpracování: © AOPK ČR, 6. 5. 2022

Mapový list č. **136**

112	113	114
135	136	137
156	157	158

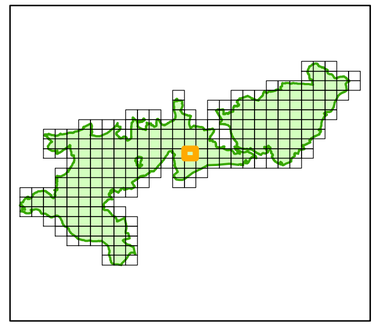

území národního parku

hranice listu mapového kladu

hranice katastrálního území

hranice parcely

S

0 100 m

1 : 2 000

Podkladová mapa hranic pozemků KN (© ČÚZK) s platností k 5. 5. 2022

Hranice NP (k 21. 4. 2022)
© MŽP

Zpracování: © AOPK ČR, 6. 5. 2022

Mapový list č. **137**

113	114	115
136	137	138
157	158	159

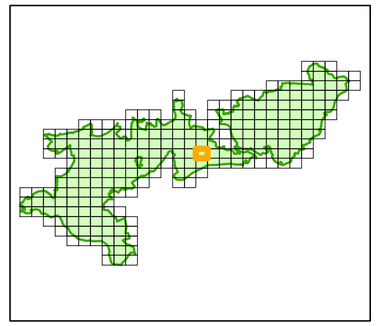



území národního parku

hranice listu mapového kladu

hranice katastrálního území

hranice parcely

S

0 100 m

1 : 2 000

Podkladová mapa hranic pozemků KN (© ČÚZK)
s platností k 5. 5. 2022

Hranice NP (k 21. 4. 2022)
© MŽP

Zpracování: © AOPK ČR, 6. 5. 2022

Mapový list č. **138**

114	115	116
137	138	139
158	159	160

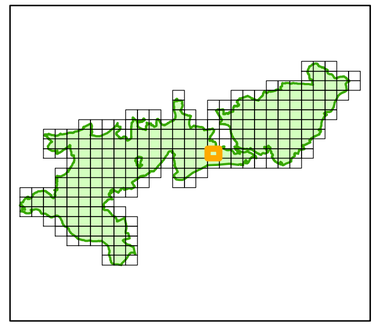

115

137

139

159

275

378/3

276/1

Račice nad
Berounkou

378/1

Žloukovice

území národního parku

hranice listu mapového kladu

hranice katastrálního území

hranice parcely

S

0 100 m

1 : 2 000

Podkladová mapa hranic pozemků KN (© ČÚZK)
s platností k 5. 5. 2022

Hranice NP (k 21. 4. 2022)
© MŽP

Zpracování: © AOPK ČR, 6. 5. 2022

Mapový list č. **139**

115	116	117
138	139	140
159	160	161

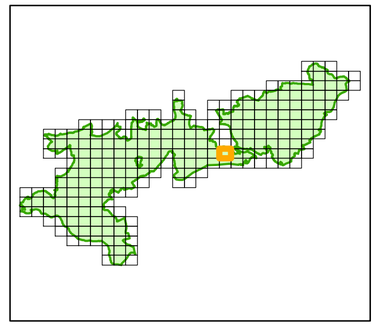

území národního parku

hranice listu mapového kladu

hranice katastrálního území

hranice parcely

S

0 100 m

1 : 2 000

Podkladová mapa hranic pozemků KN (© ČÚZK)
s platností k 5. 5. 2022

Hranice NP (k 21. 4. 2022)
© MŽP

Zpracování: © AOPK ČR, 6. 5. 2022

Mapový list č. **140**

116	117	118
139	140	141
160	161	162

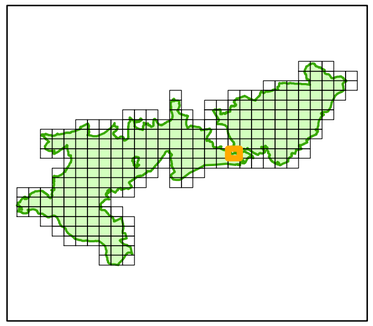

území národního parku

hranice listu mapového kladu

hranice katastrálního území

hranice parcely

S

0 100 m

1 : 2 000

Podkladová mapa hranic pozemků KN (© ČÚZK) s platností k 5. 5. 2022

Hranice NP (k 21. 4. 2022) © MŽP

Zpracování: © AOPK ČR, 6. 5. 2022

Mapový list č. **141**

117	118	119
140	141	142
161	162	163

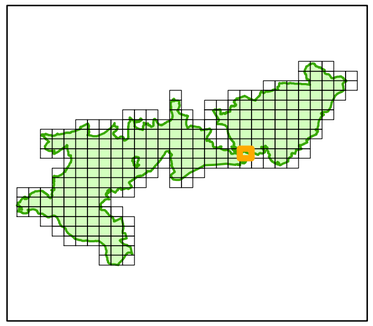

území národního parku

hranice listu mapového kladu

hranice katastrálního území

hranice parcely

S

0 100 m

1 : 2 000

Podkladová mapa hranic pozemků KN (© ČÚZK) s platností k 5. 5. 2022

Hranice NP (k 21. 4. 2022) © MŽP

Zpracování: © AOPK ČR, 6. 5. 2022

Mapový list č. **142**

118	119	120
141	142	143
162	163	164

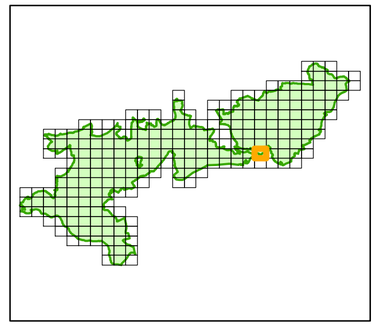

území národního parku

hranice listu mapového kladu

hranice katastrálního území

hranice parcely

S

0 100 m

1 : 2 000

Podkladová mapa hranic pozemků KN (© ČÚZK) s platností k 5. 5. 2022

Hranice NP (k 21. 4. 2022) © MŽP

Zpracování: © AOPK ČR, 6. 5. 2022

Mapový list č. **143**

119	120	121
142	143	144
163	164	165

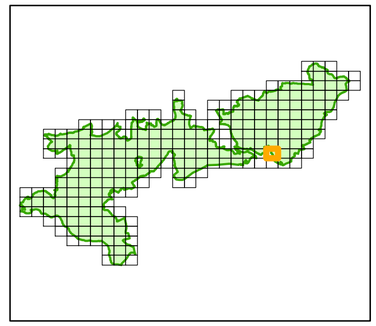

území národního parku

hranice listu mapového kladu

hranice katastrálního území

hranice parcely

S

0 100 m

1 : 2 000

Podkladová mapa hranic pozemků KN (© ČÚZK) s platností k 5. 5. 2022

Hranice NP (k 21. 4. 2022) © MŽP

Zpracování: © AOPK ČR, 6. 5. 2022

Mapový list č. **144**

120	121	122
143	144	145
164	165	166

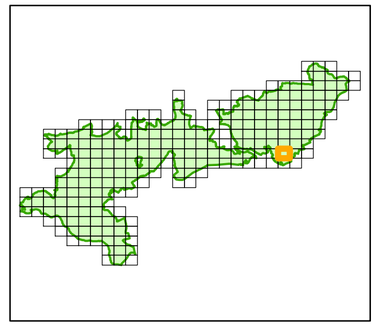

121

540/4

535

538

534/1

143

Stradonice
u Nižboru

145

447/1

Nižbor

165

území národního parku

hranice listu mapového kladu

hranice katastrálního území

hranice parcely

S

0 100 m

1 : 2 000

Podkladová mapa hranic pozemků KN (© ČÚZK)
s platností k 5. 5. 2022

Hranice NP (k 21. 4. 2022)
© MŽP

Zpracování: © AOPK ČR, 6. 5. 2022

Mapový list č. **145**

121	122	123
144	145	146
165	166	

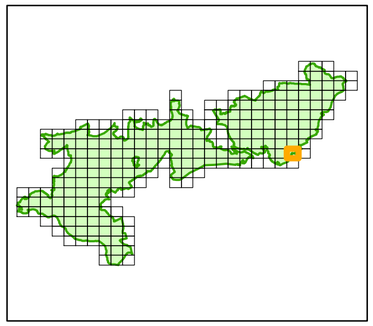

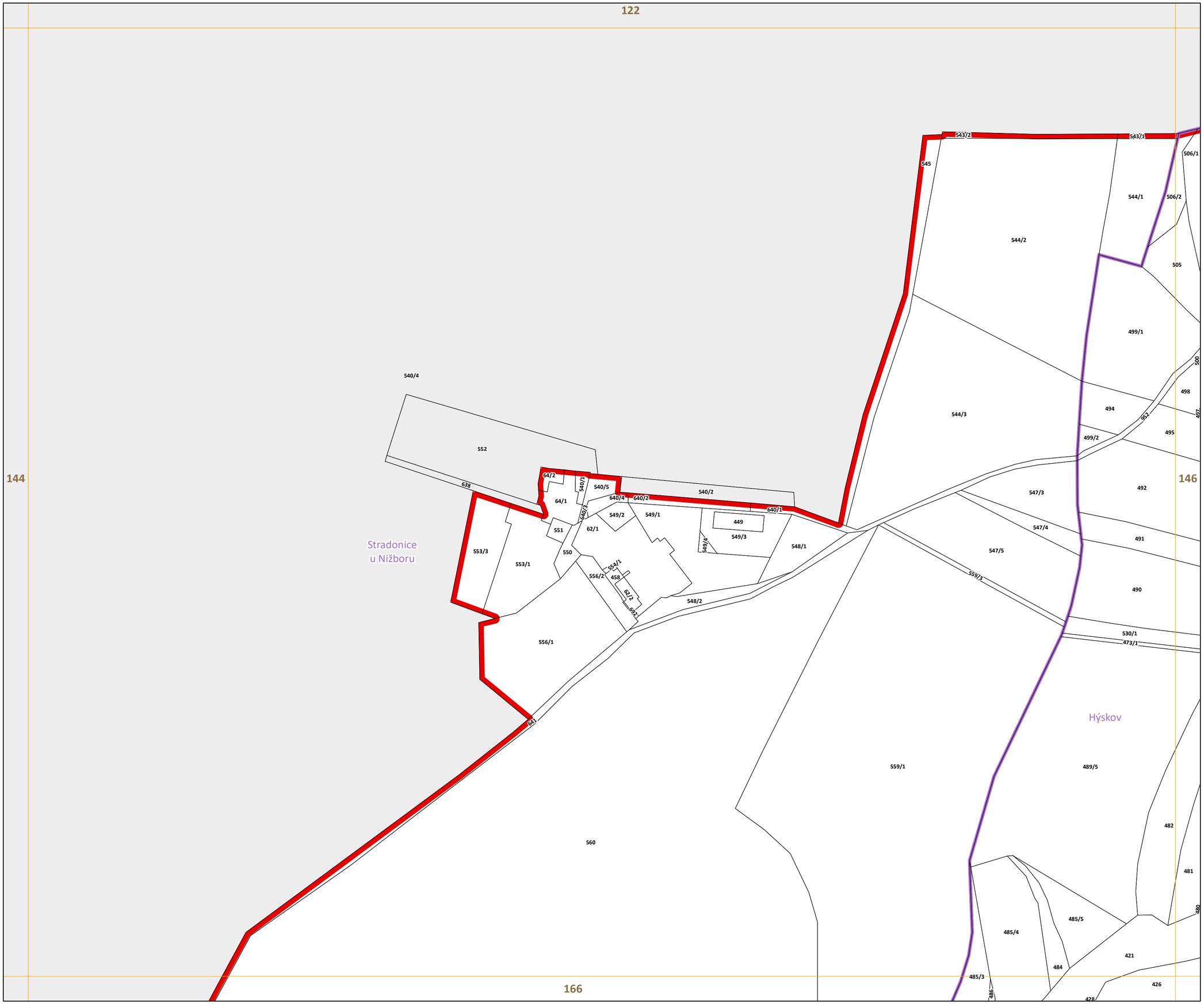

území národního parku

hranice listu mapového kladu

hranice katastrálního území

hranice parcely

S

0 100 m

1 : 2 000

Podkladová mapa hranic pozemků KN (© ČÚZK) s platností k 5. 5. 2022

Hranice NP (k 21. 4. 2022) © MŽP

Zpracování: © AOPK ČR, 6. 5. 2022

Mapový list č. **146**

122	123	
145	146	
166		

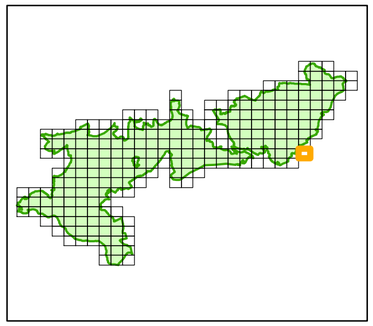

Stradonice u Nižboru

Chyňava

Hýskov

123

145

- území národního parku
- hranice listu mapového kladu
- hranice katastrálního území
- hranice parcely

S

0 100 m

1 : 2 000

Podkladová mapa hranic pozemků KN (© ČÚZK) s platností k 5. 5. 2022

Hranice NP (k 21. 4. 2022) © MŽP

Zpracování: © AOPK ČR, 6. 5. 2022

Mapový list č. **147**

125	126	127
	147	148
167	168	169

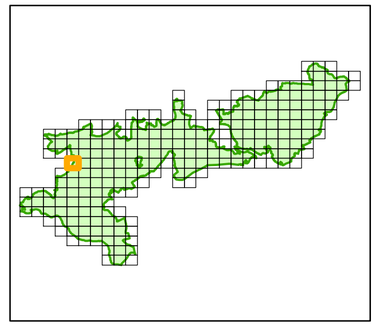

území národního parku

hranice listu mapového kladu

hranice katastrálního území

hranice parcely

S

0 100 m

1 : 2 000

Podkladová mapa hranic pozemků KN (© ČÚZK) s platností k 5. 5. 2022

Hranice NP (k 21. 4. 2022) © MŽP

Zpracování: © AOPK ČR, 6. 5. 2022



Mapový list č. **148**

126	127	128
147	148	149
168	169	170

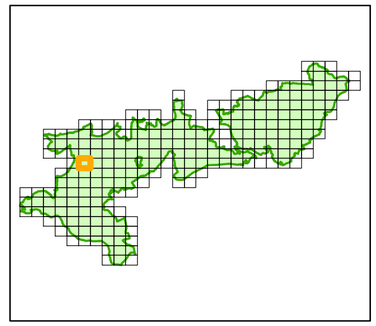

území národního parku

hranice listu mapového kladu

hranice katastrálního území

hranice parcely

S

0 100 m

1 : 2 000

Podkladová mapa hranic pozemků KN (© ČÚZK)
s platností k 5. 5. 2022

Hranice NP (k 21. 4. 2022)
© MŽP

Zpracování: © AOPK ČR, 6. 5. 2022

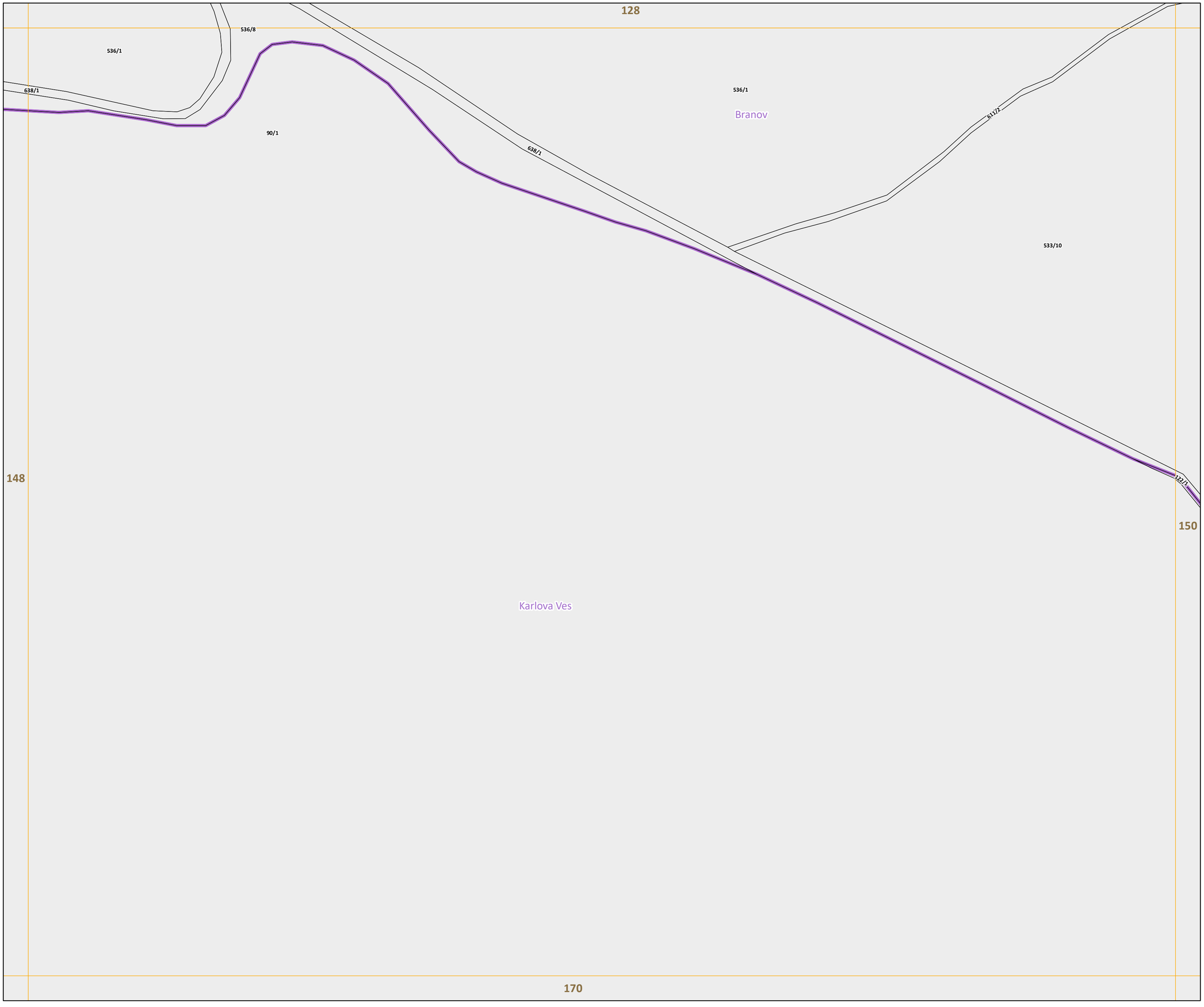

Mapový list č. **149**

127	128	129
148	149	150
169	170	171

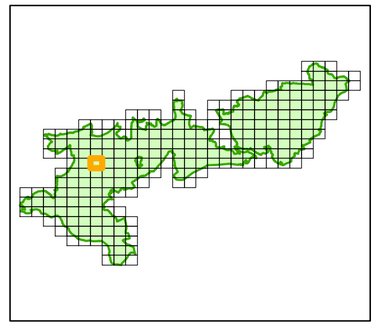

území národního parku

hranice listu mapového kladu

hranice katastrálního území

hranice parcely

S

0 100 m

1 : 2 000

Podkladová mapa hranic pozemků KN (© ČÚZK)
s platností k 5. 5. 2022

Hranice NP (k 21. 4. 2022)
© MŽP

Zpracování: © AOPK ČR, 6. 5. 2022

Mapový list č. **150**

128	129	130
149	150	151
170	171	172

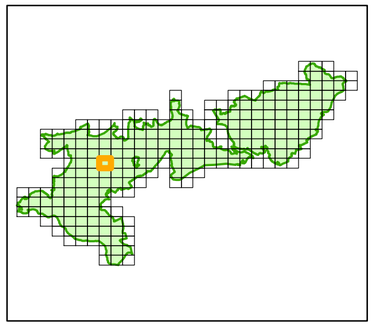

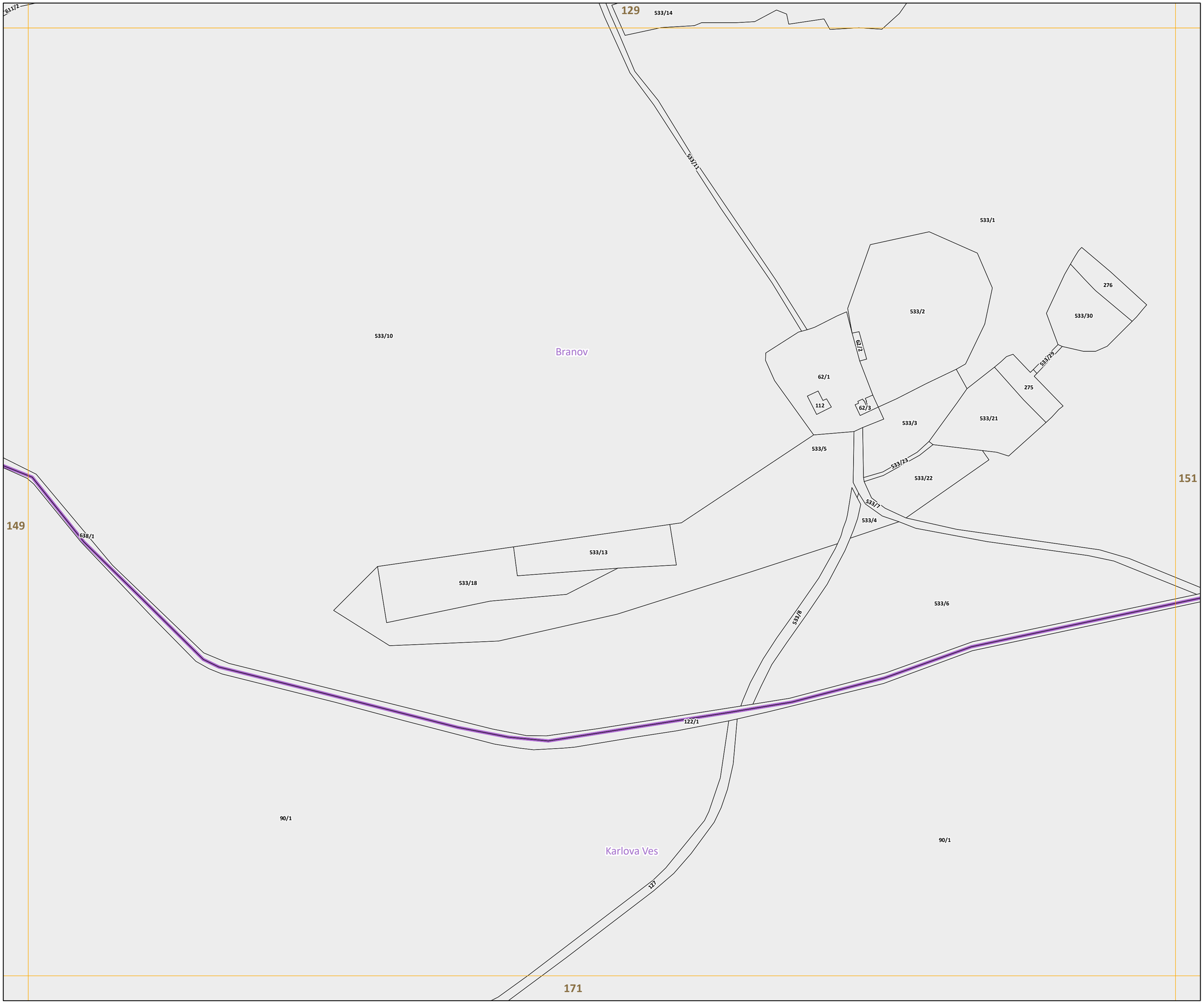

- území národního parku
- hranice listu mapového kladu
- hranice katastrálního území
- hranice parcely

S

0 100 m

1 : 2 000

Podkladová mapa hranic pozemků KN (© ČÚZK) s platností k 5. 5. 2022

Hranice NP (k 21. 4. 2022)
© MŽP

Zpracování: © AOPK ČR, 6. 5. 2022



Mapový list č. **151**

129	130	131
150	151	152
171	172	173

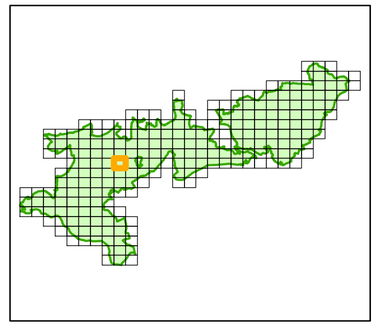

území národního parku

hranice listu mapového kladu

hranice katastrálního území

hranice parcely

S

0 100 m

1 : 2 000

Podkladová mapa hranic pozemků KN (© ČÚZK)
s platností k 5. 5. 2022

Hranice NP (k 21. 4. 2022)
© MŽP

Zpracování: © AOPK ČR, 6. 5. 2022

Mapový list č. **152**

130	131	132
151	152	153
172	173	174

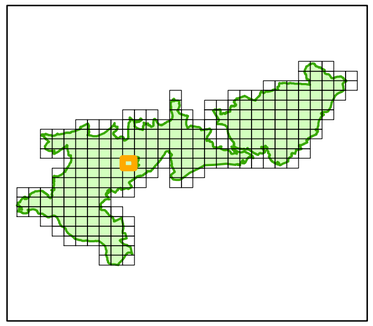

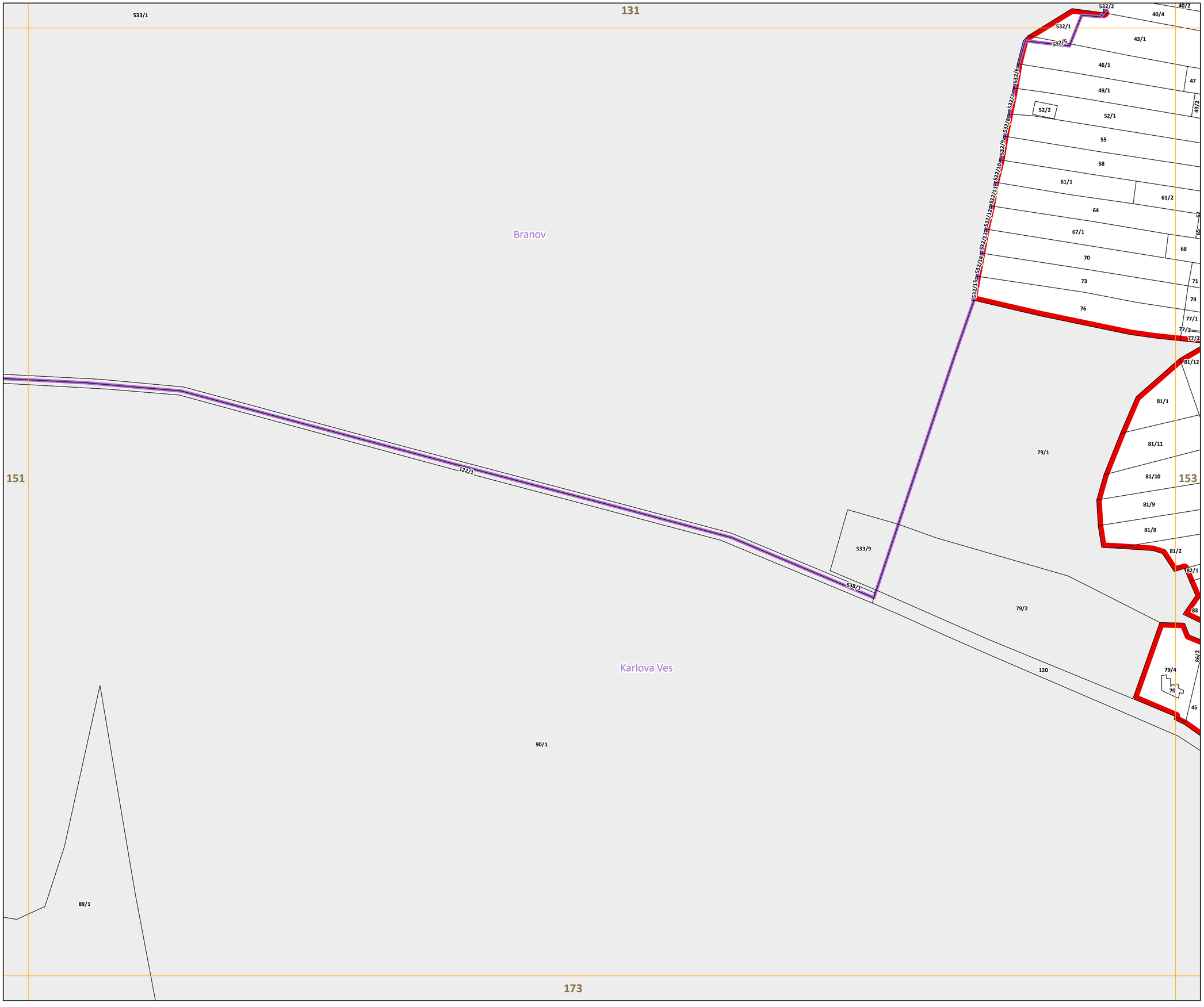

území národního parku

hranice listu mapového kladu

hranice katastrálního území

hranice parcely

S

0 100 m

1 : 2 000

Podkladová mapa hranic pozemků KN (© ČÚZK)
s platností k 5. 5. 2022

Hranice NP (k 21. 4. 2022)
© MŽP

Zpracování: © AOPK ČR, 6. 5. 2022

Mapový list č. **153**

131	132	133
152	153	154
173	174	175

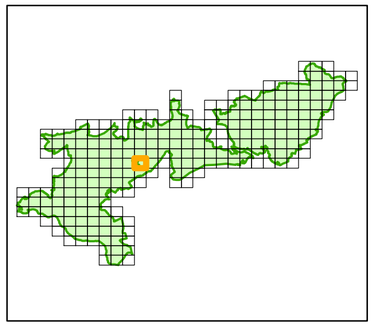

území národního parku

hranice listu mapového kladu

hranice katastrálního území

hranice parcely

S

0 100 m

1 : 2 000

Podkladová mapa hranic pozemků KN (© ČÚZK) s platností k 5. 5. 2022

Hranice NP (k 21. 4. 2022) © MŽP

Zpracování: © AOPK ČR, 6. 5. 2022

Mapový list č. **154**

132	133	134
153	154	155
174	175	

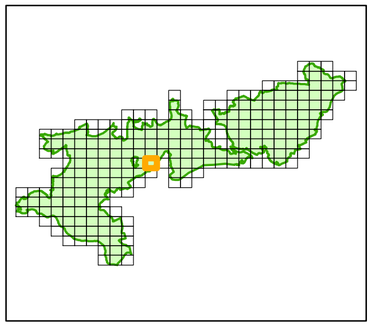

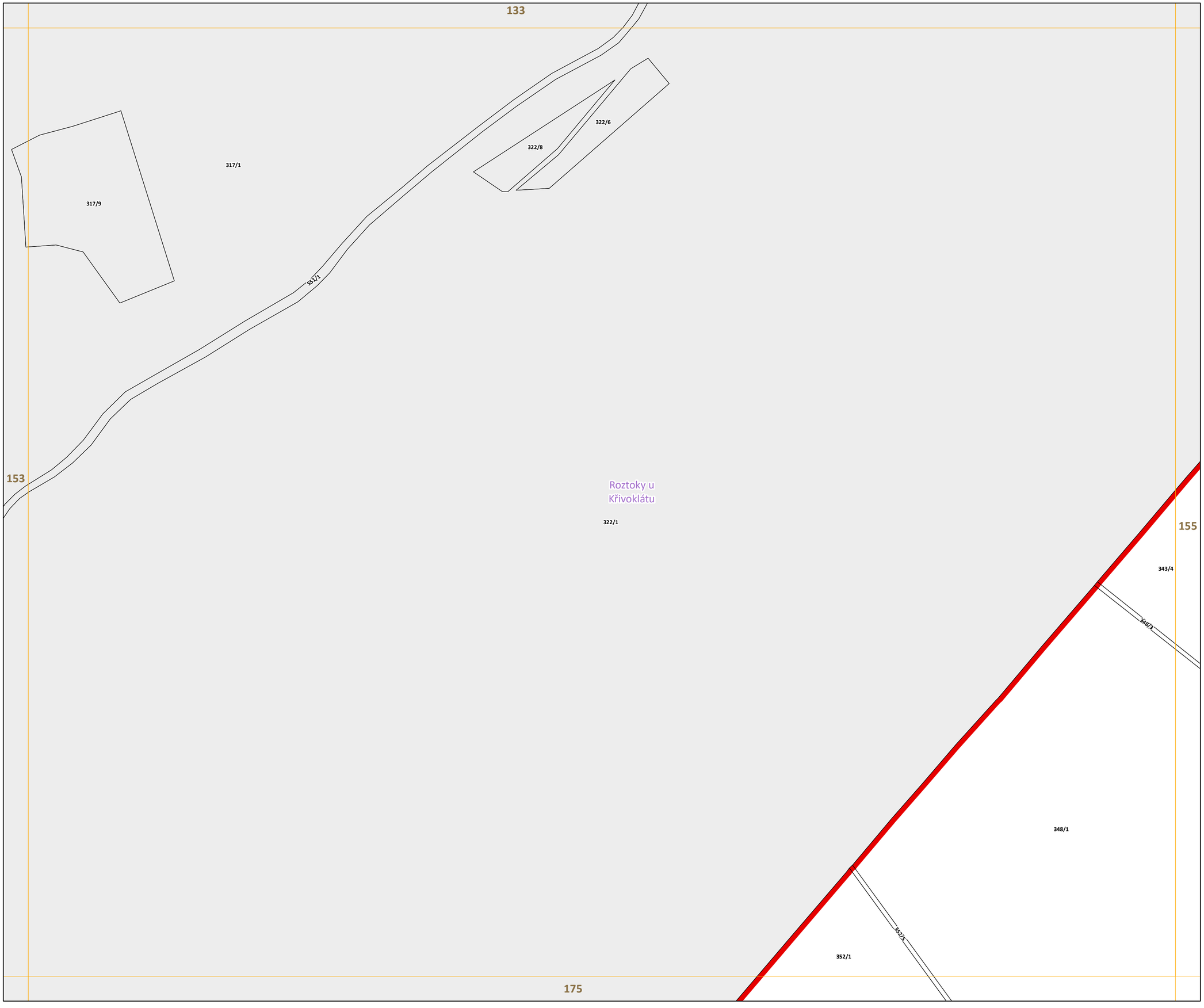

území národního parku

hranice listu mapového kladu

hranice katastrálního území

hranice parcely

S

0 100 m

1 : 2 000

Podkladová mapa hranic pozemků KN (© ČÚZK)
s platností k 5. 5. 2022

Hranice NP (k 21. 4. 2022)
© MŽP

Zpracování: © AOPK ČR, 6. 5. 2022

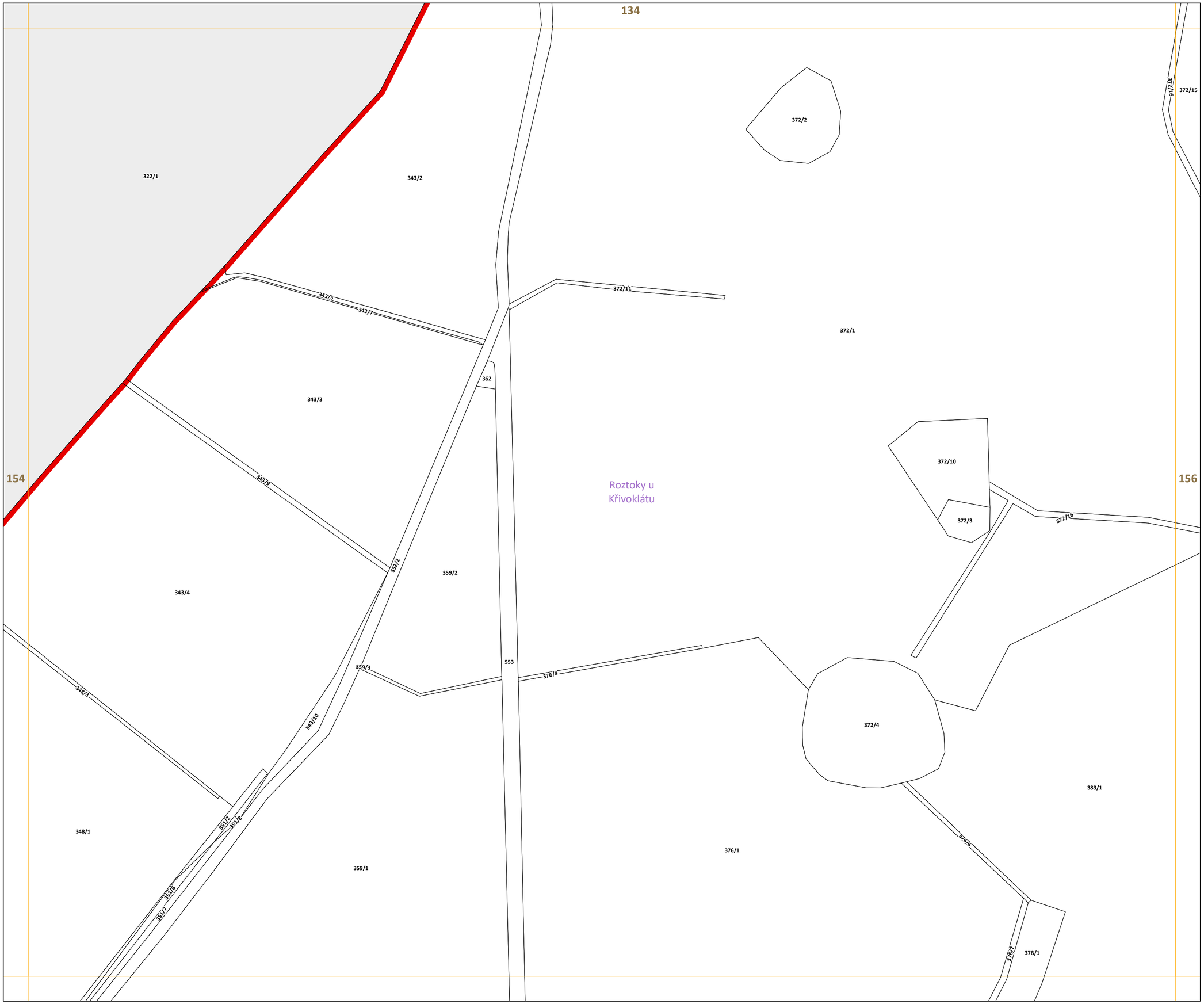

Mapový list č. **155**

133	134	135
154	155	156
175		176

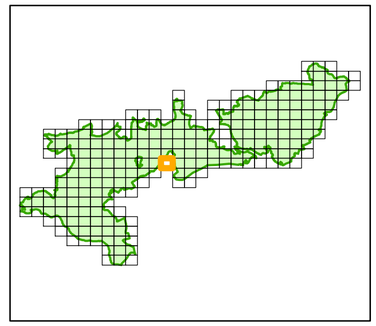

území národního parku

hranice listu mapového kladu

hranice katastrálního území

hranice parcely

S

0 100 m

1 : 2 000

Podkladová mapa hranic pozemků KN (© ČÚZK)
s platností k 5. 5. 2022

Hranice NP (k 21. 4. 2022)
© MŽP

Zpracování: © AOPK ČR, 6. 5. 2022

Mapový list č. **156**

134	135	136
155	156	157
	176	177

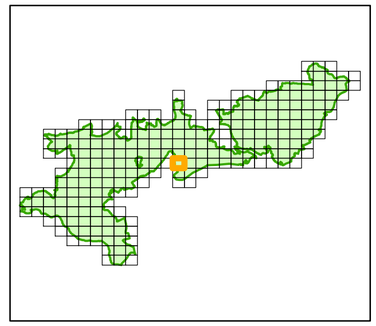

135

155

157

176

372/15

372/1

372/16

372/1

372/23

324/1

Roztoky u Křivoklátu

324/10

324/20

372/19

324/11

372/22

372/12

372/18

372/13

383/1

372/7

území národního parku

hranice listu mapového kladu

hranice katastrálního území

hranice parcely

S

0 100 m

1 : 2 000

Podkladová mapa hranic pozemků KN (© ČÚZK) s platností k 5. 5. 2022

Hranice NP (k 21. 4. 2022) © MŽP

Zpracování: © AOPK ČR, 6. 5. 2022

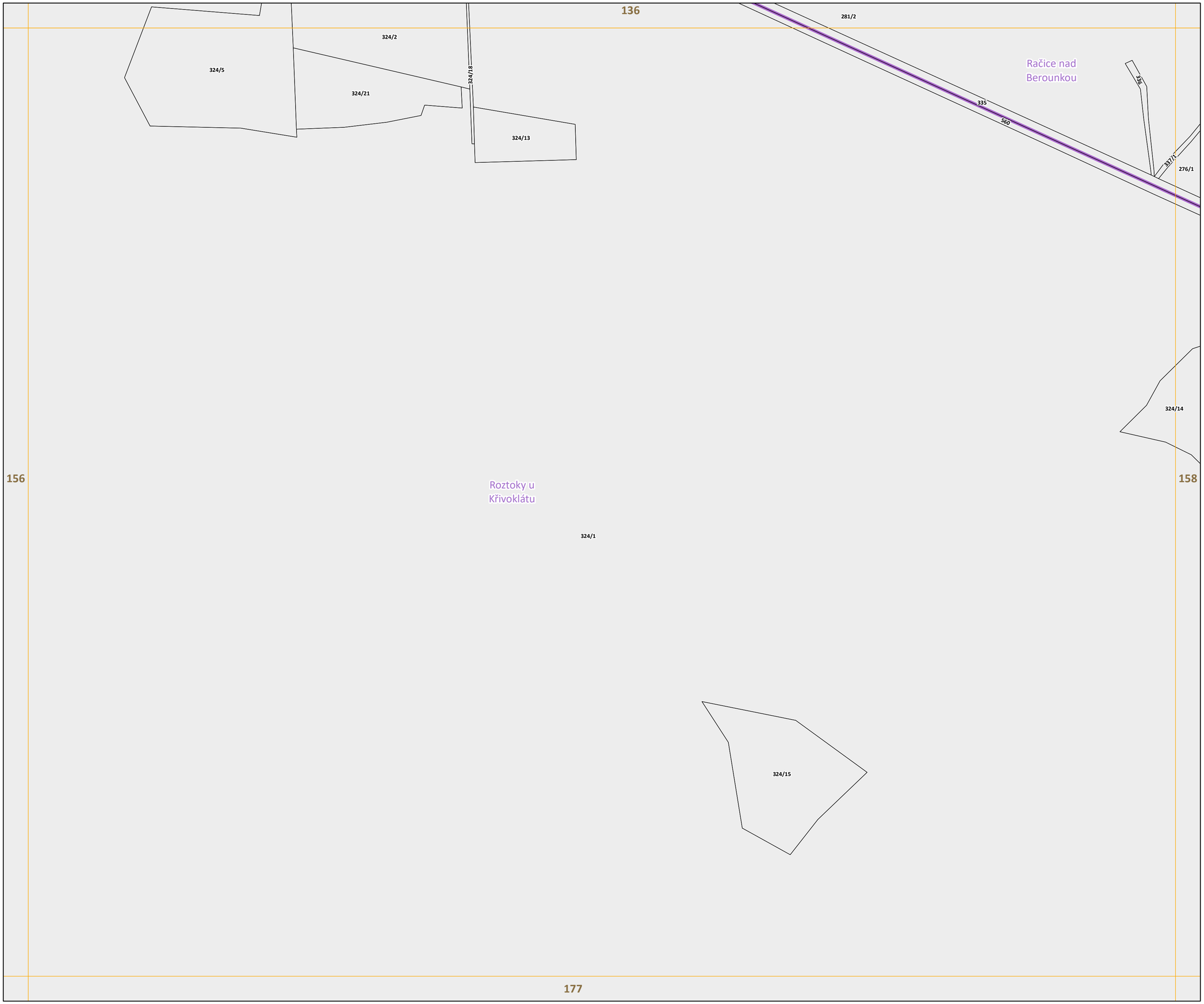

Mapový list č. **157**

135	136	137
156	157	158
176	177	178

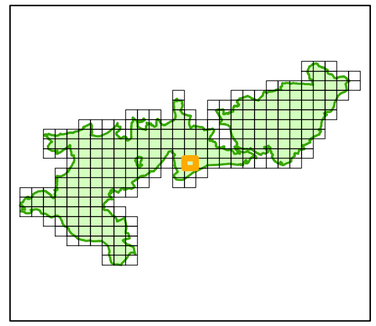

území národního parku

hranice listu mapového kladu

hranice katastrálního území

hranice parcely

S

0 100 m

1 : 2 000

Podkladová mapa hranic pozemků KN (© ČÚZK)
s platností k 5. 5. 2022

Hranice NP (k 21. 4. 2022)
© MŽP

Zpracování: © AOPK ČR, 6. 5. 2022

Mapový list č. **158**

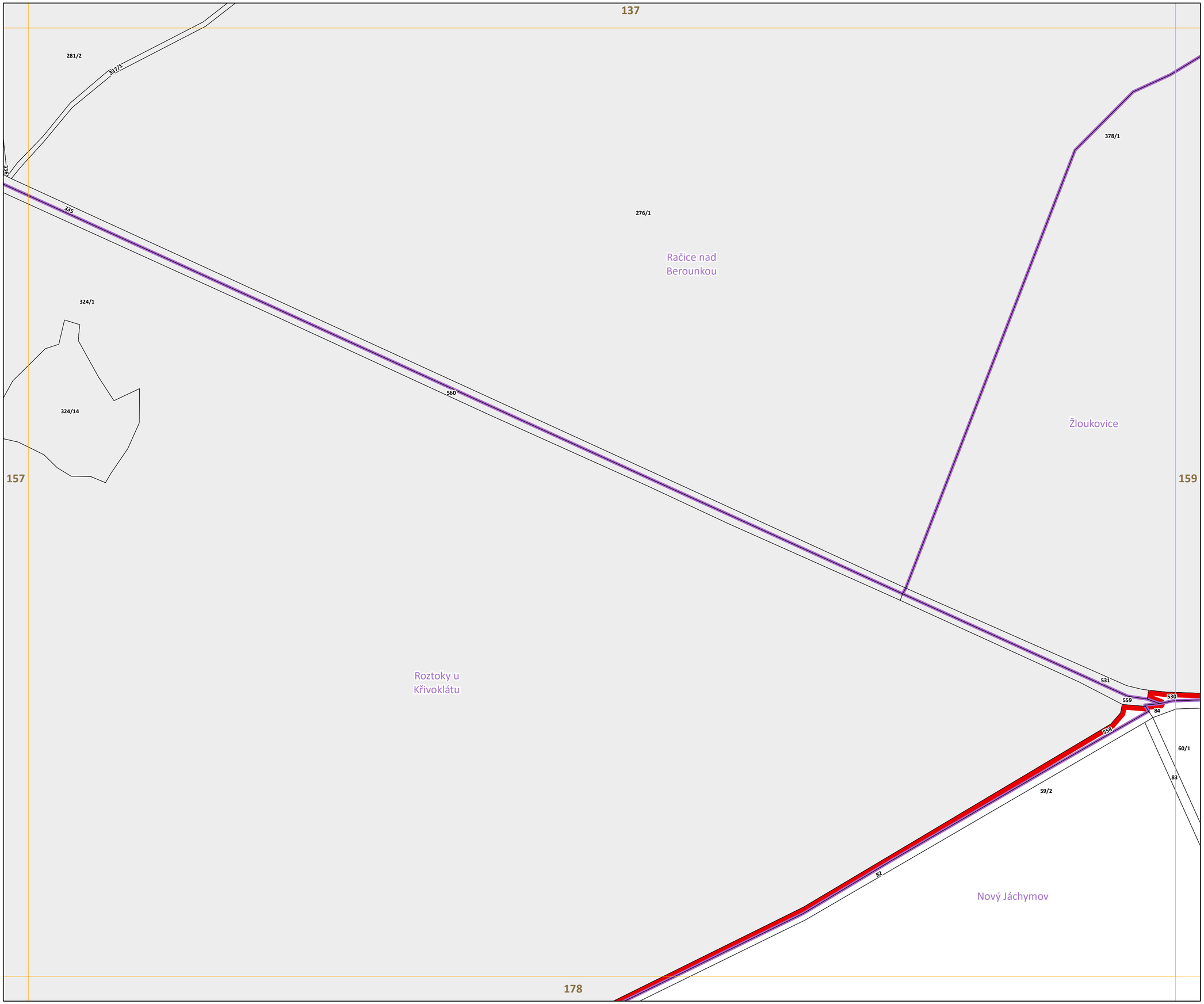

136	137	138
157	158	159
177	178	

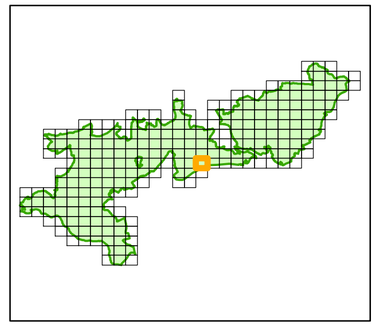

území národního parku

hranice listu mapového kladu

hranice katastrálního území

hranice parcely

S

0 100 m

1 : 2 000

Podkladová mapa hranic pozemků KN (© ČÚZK)
s platností k 5. 5. 2022

Hranice NP (k 21. 4. 2022)
© MŽP

Zpracování: © AOPK ČR, 6. 5. 2022

276/1

Račice nad Berounkou

138

378/1

Žloukovice

158

160

530

84

60/1

Roztoky u Křivoklátu

83

59/2

Nový Jáchymov

Mapový list č. **159**

137	138	139
158	159	160
178		

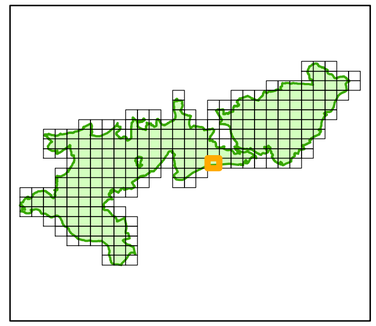

území národního parku

hranice listu mapového kladu

hranice katastrálního území

hranice parcely

S

0 100 m

1 : 2 000

Podkladová mapa hranic pozemků KN (© ČÚZK) s platností k 5. 5. 2022

Hranice NP (k 21. 4. 2022)
© MŽP

Zpracování: © AOPK ČR, 6. 5. 2022

Mapový list č. **160**

138	139	140
159	160	161

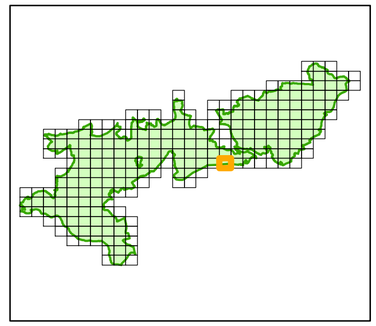

139

159

161

378/1

Žloukovice

530

84

60/2

86/1

Nový Jáchymov

60/1

61

66

65

86/2

území národního parku

hranice listu mapového kladu

hranice katastrálního území

hranice parcely

S

0 100 m

1 : 2 000

Podkladová mapa hranic pozemků KN (© ČÚZK)
s platností k 5. 5. 2022

Hranice NP (k 21. 4. 2022)
© MŽP

Zpracování: © AOPK ČR, 6. 5. 2022

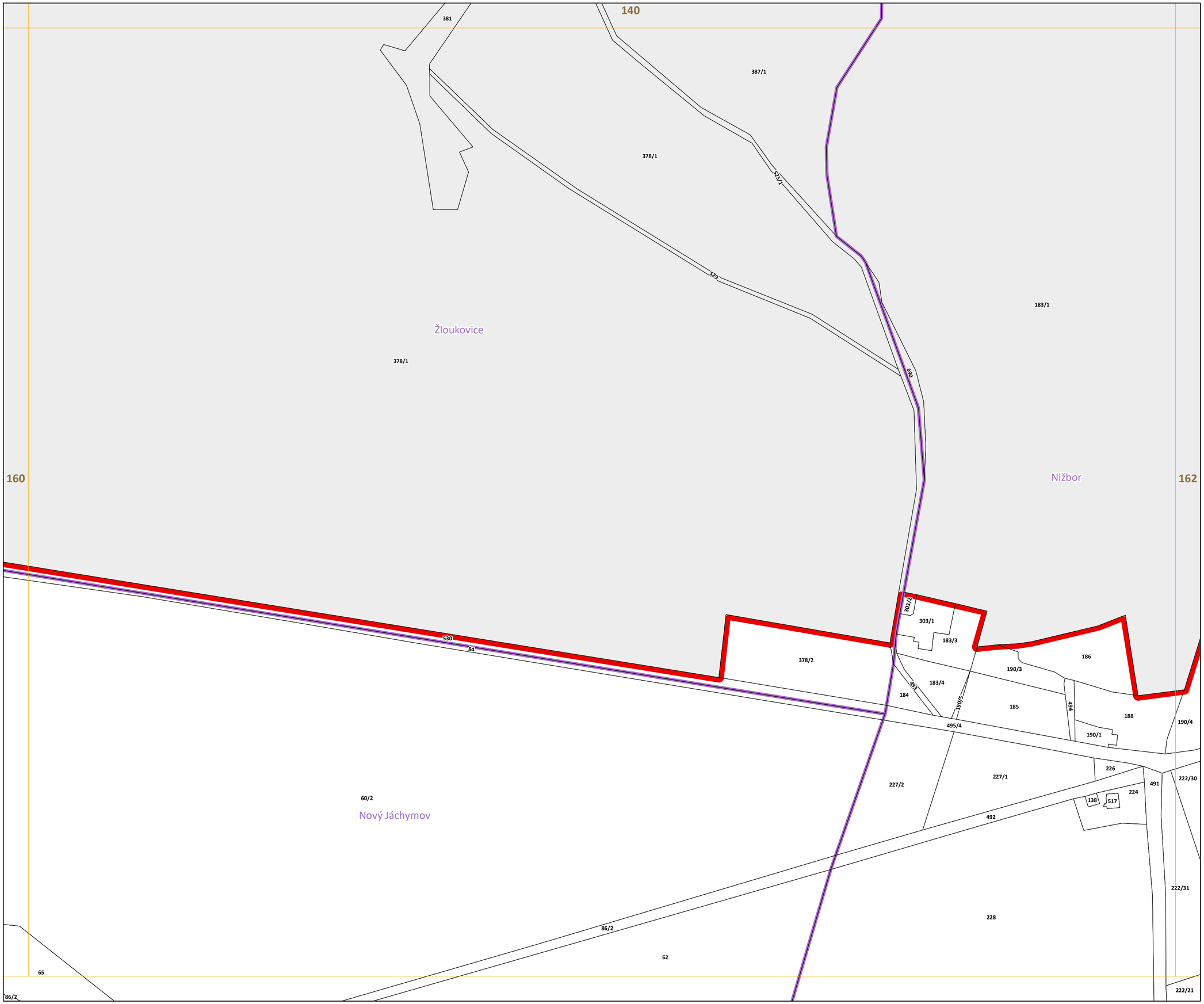

Mapový list č. **161**

139	140	141
160	161	162

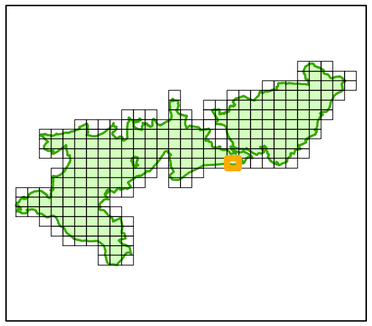

území národního parku

hranice listu mapového kladu

hranice katastrálního území

hranice parcely

S

0 100 m

1 : 2 000

Podkladová mapa hranic pozemků KN (© ČÚZK) s platností k 5. 5. 2022

Hranice NP (k 21. 4. 2022)
© MŽP

Zpracování: © AOPK ČR, 6. 5. 2022

Mapový list č. **162**

140	141	142
161	162	163

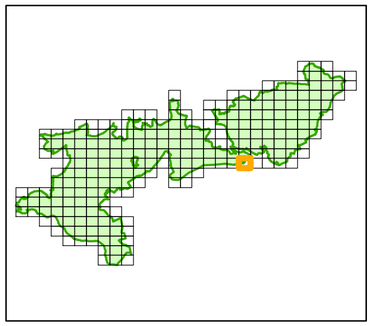

území národního parku

hranice listu mapového kladu

hranice katastrálního území

hranice parcely

S

0 100 m

1 : 2 000

Podkladová mapa hranic pozemků KN (© ČÚZK) s platností k 5. 5. 2022

Hranice NP (k 21. 4. 2022) © MŽP

Zpracování: © AOPK ČR, 6. 5. 2022

Mapový list č. **163**

141	142	143
162	163	164

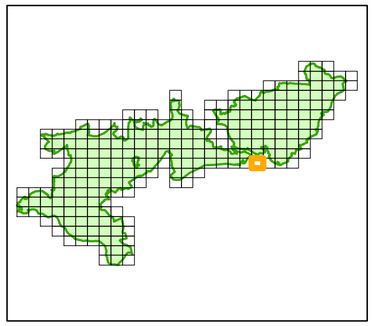

území národního parku

hranice listu mapového kladu

hranice katastrálního území

hranice parcely

S

0 100 m

1 : 2 000

Podkladová mapa hranic pozemků KN (© ČÚZK) s platností k 5. 5. 2022

Hranice NP (k 21. 4. 2022) © MŽP

Zpracování: © AOPK ČR, 6. 5. 2022

Mapový list č. **164**

142	143	144
163	164	165

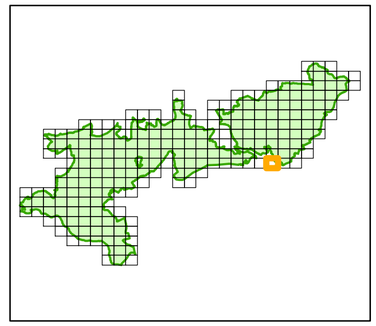

území národního parku

hranice listu mapového kladu

hranice katastrálního území

hranice parcely

S

0 100 m

1 : 2 000

Podkladová mapa hranic pozemků KN (© ČÚZK) s platností k 5. 5. 2022

Hranice NP (k 21. 4. 2022) © MŽP

Zpracování: © AOPK ČR, 6. 5. 2022

Mapový list č. **165**

143	144	145
164	165	166

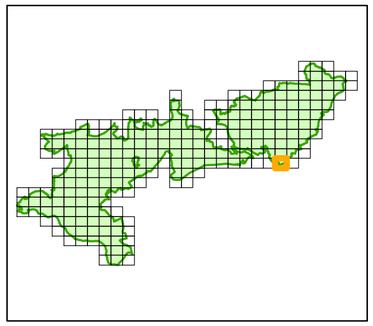

území národního parku

hranice listu mapového kladu

hranice katastrálního území

hranice parcely

S

0 100 m

1 : 2 000

Podkladová mapa hranic pozemků KN (© ČÚZK) s platností k 5. 5. 2022

Hranice NP (k 21. 4. 2022) © MŽP

Zpracování: © AOPK ČR, 6. 5. 2022

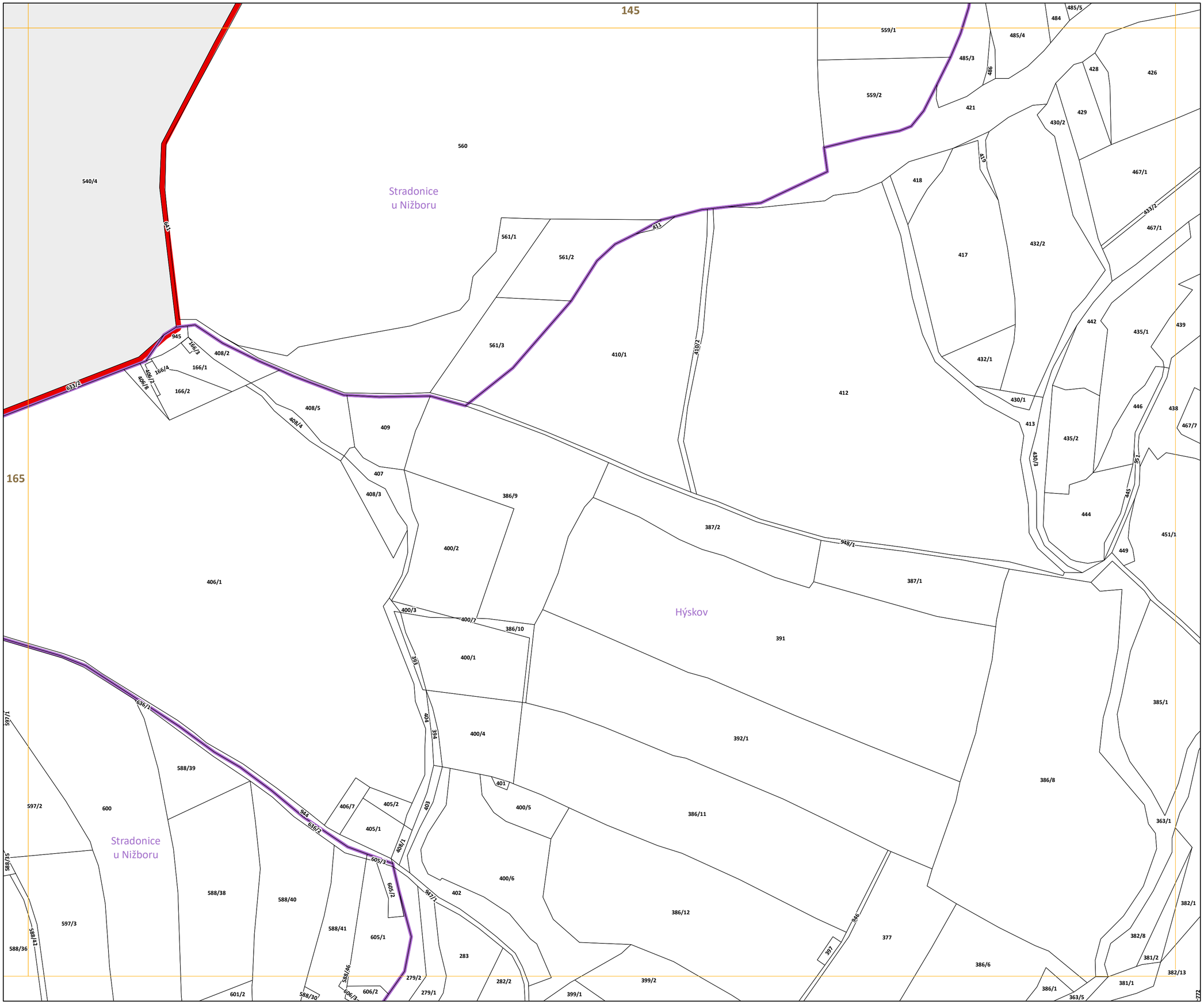

Mapový list č. **166**

144	145	146
165	166	

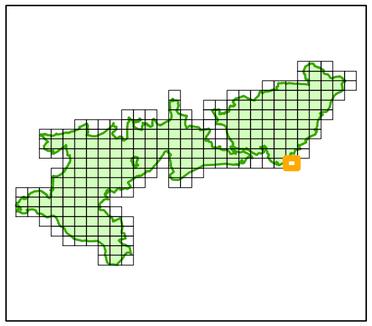

území národního parku

hranice listu mapového kladu

hranice katastrálního území

hranice parcely

S

0 100 m

1 : 2 000

Podkladová mapa hranic pozemků KN (© ČÚZK) s platností k 5. 5. 2022

Hranice NP (k 21. 4. 2022)
© MŽP

Zpracování: © AOPK ČR, 6. 5. 2022

Mapový list č. **167**

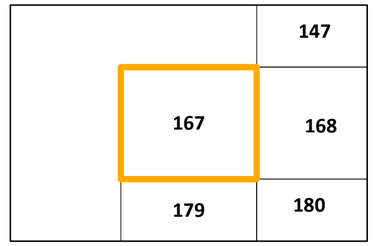

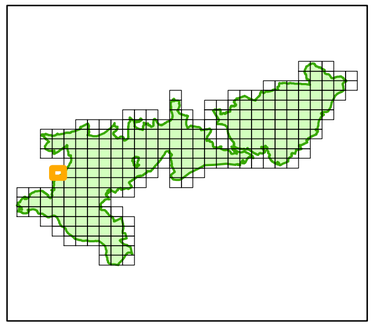

Hřebečníky

Týřovice nad Berounkou

Karlova Ves

Skryje nad Berounkou

168

179

území národního parku

hranice listu mapového kladu

hranice katastrálního území

hranice parcely

S

0 100 m

1 : 2 000

Podkladová mapa hranic pozemků KN (© ČÚZK) s platností k 5. 5. 2022

Hranice NP (k 21. 4. 2022) © MŽP

Zpracování: © AOPK ČR, 6. 5. 2022

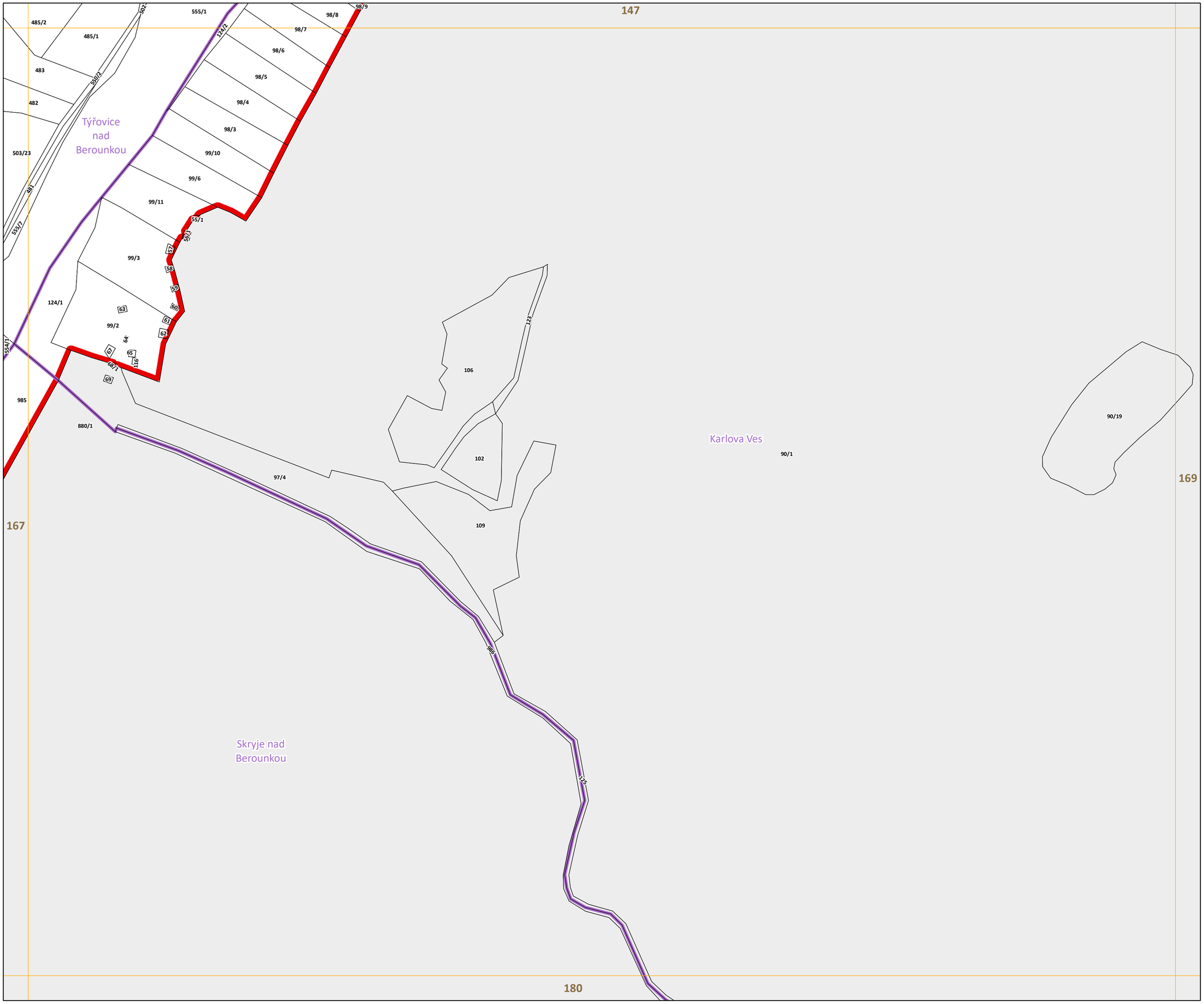

Mapový list č. **168**

	147	148
167	168	169
179	180	181

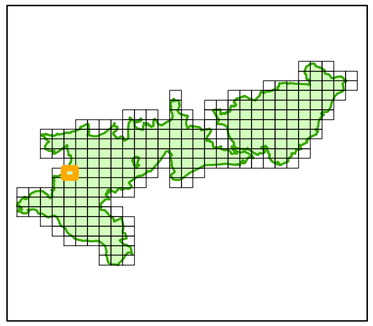

území národního parku

hranice listu mapového kladu

hranice katastrálního území

hranice parcely

S

0 100 m

1 : 2 000

Podkladová mapa hranic pozemků KN (© ČÚZK) s platností k 5. 5. 2022

Hranice NP (k 21. 4. 2022) © MŽP

Zpracování: © AOPK ČR, 6. 5. 2022

Mapový list č. **169**

147	148	149
168	169	170
180	181	182

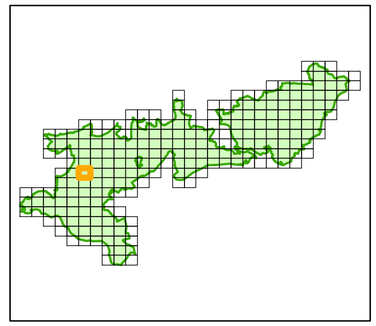



území národního parku

hranice listu mapového kladu

hranice katastrálního území

hranice parcely

S

0 100 m

1 : 2 000

Podkladová mapa hranic pozemků KN (© ČÚZK)
s platností k 5. 5. 2022

Hranice NP (k 21. 4. 2022)
© MŽP

Zpracování: © AOPK ČR, 6. 5. 2022



Mapový list č. **170**

148	149	150
169	170	171
181	182	183

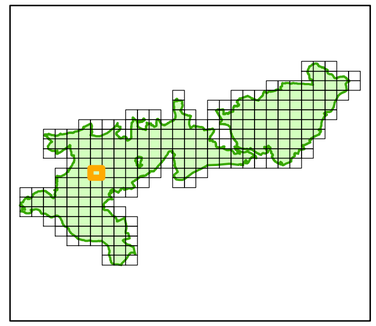

území národního parku

hranice listu mapového kladu

hranice katastrálního území

hranice parcely

S

0 100 m

1 : 2 000

Podkladová mapa hranic pozemků KN (© ČÚZK) s platností k 5. 5. 2022

Hranice NP (k 21. 4. 2022) © MŽP

Zpracování: © AOPK ČR, 6. 5. 2022

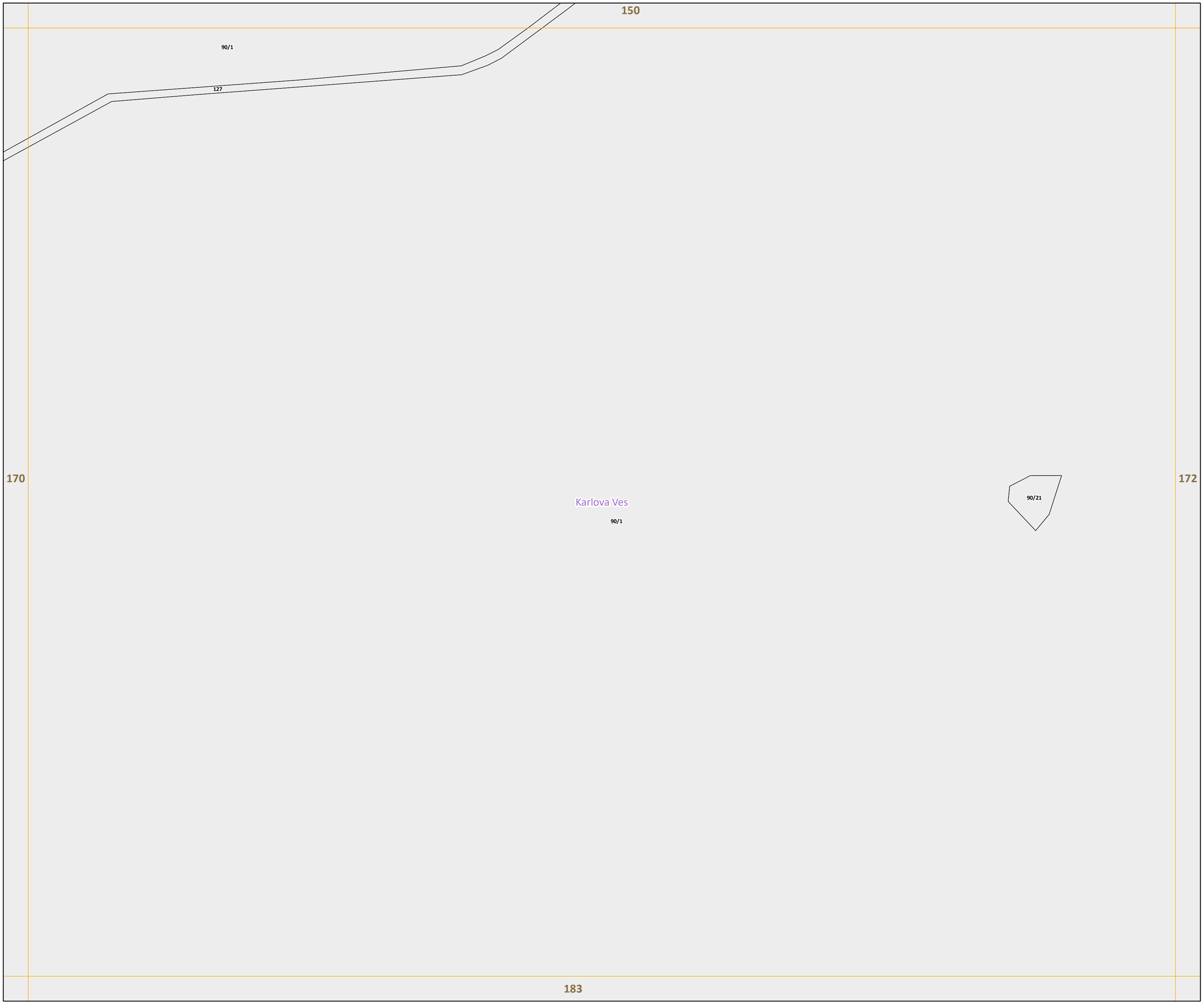

Mapový list č. **171**

149	150	151
170	171	172
182	183	184

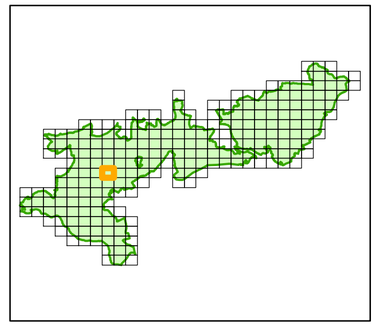

území národního parku

hranice listu mapového kladu

hranice katastrálního území

hranice parcely

S

0 100 m

1 : 2 000

Podkladová mapa hranic pozemků KN (© ČÚZK)
s platností k 5. 5. 2022

Hranice NP (k 21. 4. 2022)
© MŽP

Zpracování: © AOPK ČR, 6. 5. 2022

151

171

173

184

89/1

Karlova Ves

90/1

Mapový list č. **172**

150	151	152
171	172	173
183	184	185

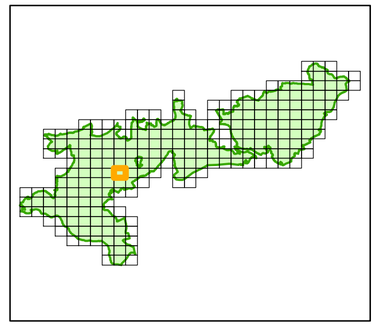

území národního parku

hranice listu mapového kladu

hranice katastrálního území

hranice parcely

S

0 100 m

1 : 2 000

Podkladová mapa hranic pozemků KN (© ČÚZK)
s platností k 5. 5. 2022

Hranice NP (k 21. 4. 2022)
© MŽP

Zpracování: © AOPK ČR, 6. 5. 2022

Mapový list č. **173**

151	152	153
172	173	174
184	185	186

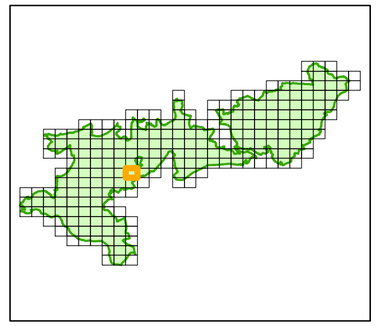

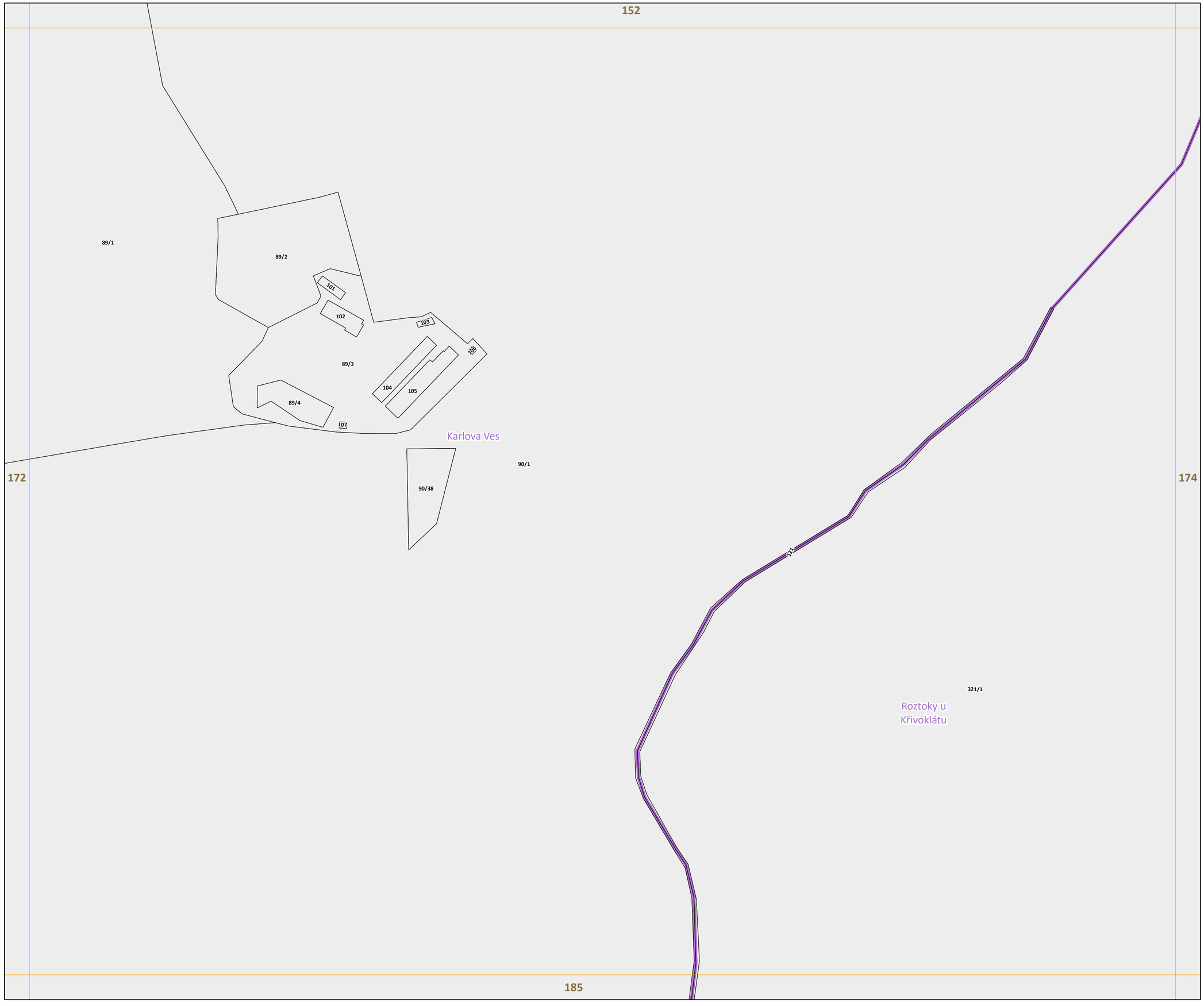

- území národního parku
- hranice listu mapového kladu
- hranice katastrálního území
- hranice parcely

S

0 — 100 m

1 : 2 000

Podkladová mapa hranic pozemků KN (© ČÚZK)
s platností k 5. 5. 2022

Hranice NP (k 21. 4. 2022)
© MŽP

Zpracování: © AOPK ČR, 6. 5. 2022

Mapový list č. **174**

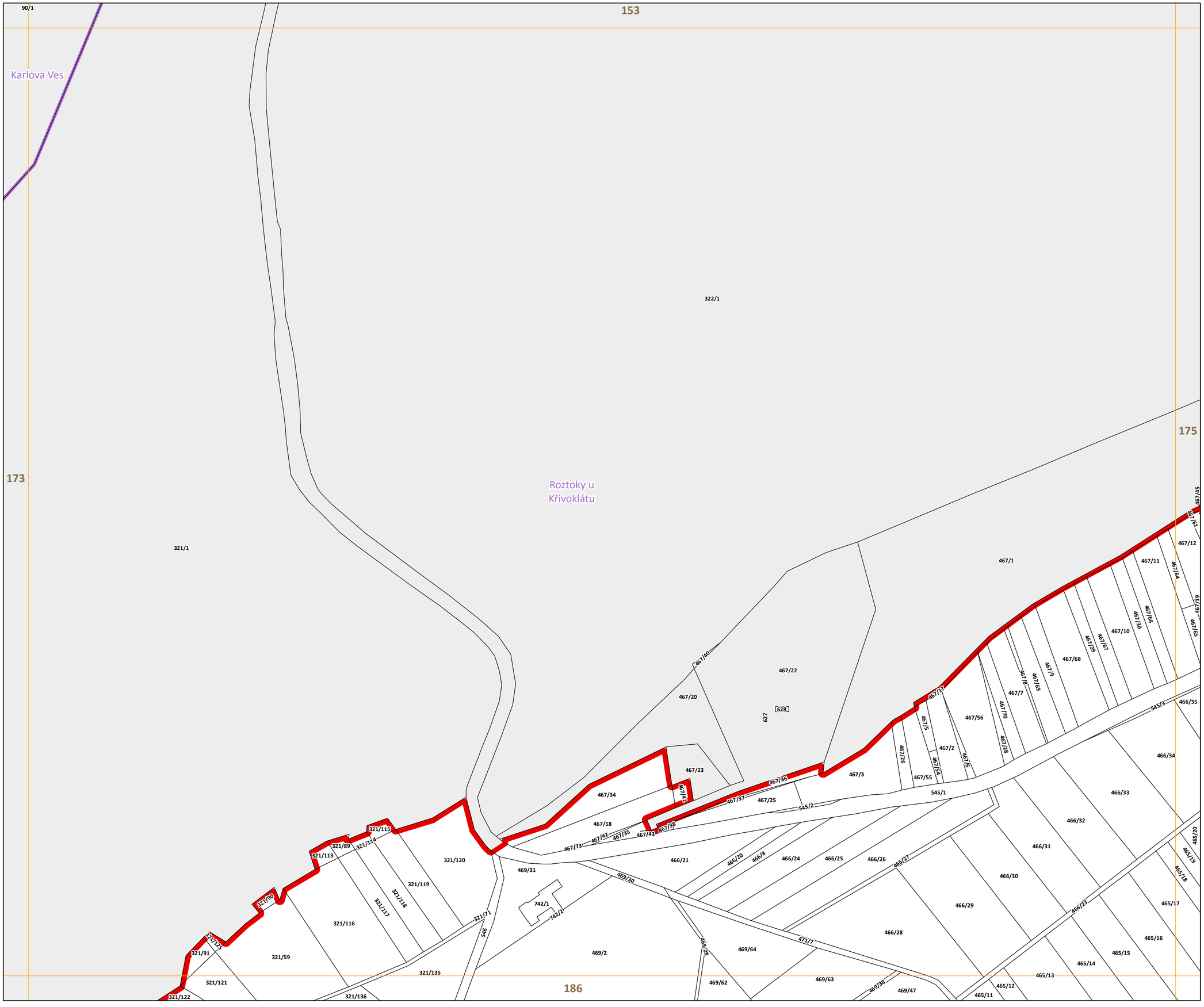

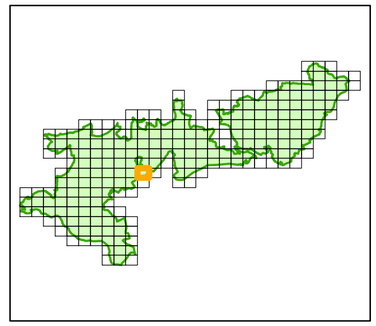

152	153	154
173	174	175
185	186	

území národního parku

hranice listu mapového kladu

hranice katastrálního území

hranice parcely

S

0 100 m

1 : 2 000

Podkladová mapa hranic pozemků KN (© ČÚZK) s platností k 5. 5. 2022

Hranice NP (k 21. 4. 2022)
© MŽP

Zpracování: © AOPK ČR, 6. 5. 2022

Mapový list č. **175**

153	**154**	**155**
174	**175**	
186		

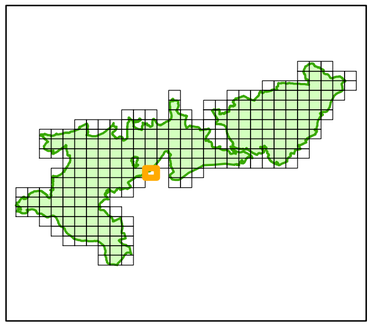

území národního parku

hranice listu mapového kladu

hranice katastrálního území

hranice parcely

S

0 100 m

1 : 2 000

Podkladová mapa hranic pozemků KN (© ČÚZK) s platností k 5. 5. 2022

Hranice NP (k 21. 4. 2022) © MŽP

Zpracování: © AOPK ČR, 6. 5. 2022

Mapový list č. **176**

155	156	157
	176	177
	187	188

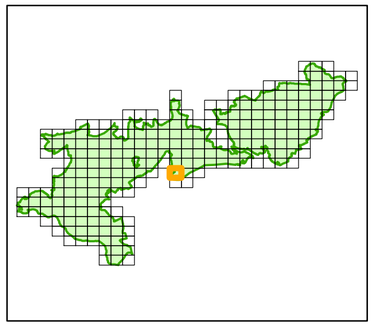

156

177

187

372/19

372/7

372/16

372/20

385

383/1

738

386/1

Roztoky u
Křivoklátu

324/1

382/6

382/3

386/3

386/2

384/2

397/1

382/2

387/2

387/1

387/3

387/4

území národního parku

hranice listu mapového kladu

hranice katastrálního území

hranice parcely

S

0 100 m

1 : 2 000

Podkladová mapa hranic pozemků KN (© ČÚZK)
s platností k 5. 5. 2022

Hranice NP (k 21. 4. 2022)
© MŽP

Zpracování: © AOPK ČR, 6. 5. 2022

Mapový list č. **177**

156	157	158
176	177	178
187	188	

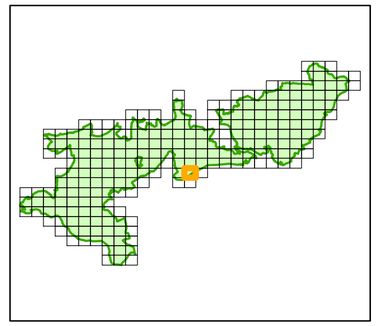

157

176

178

188

324/16

Roztoky u
Křivoklátu

324/1

59/1

558

82

Nový Jáchymov

území národního parku

hranice listu mapového kladu

hranice katastrálního území

hranice parcely

S

0 100 m

1 : 2 000

Podkladová mapa hranic pozemků KN (© ČÚZK)
s platností k 5. 5. 2022

Hranice NP (k 21. 4. 2022)
© MŽP

Zpracování: © AOPK ČR, 6. 5. 2022

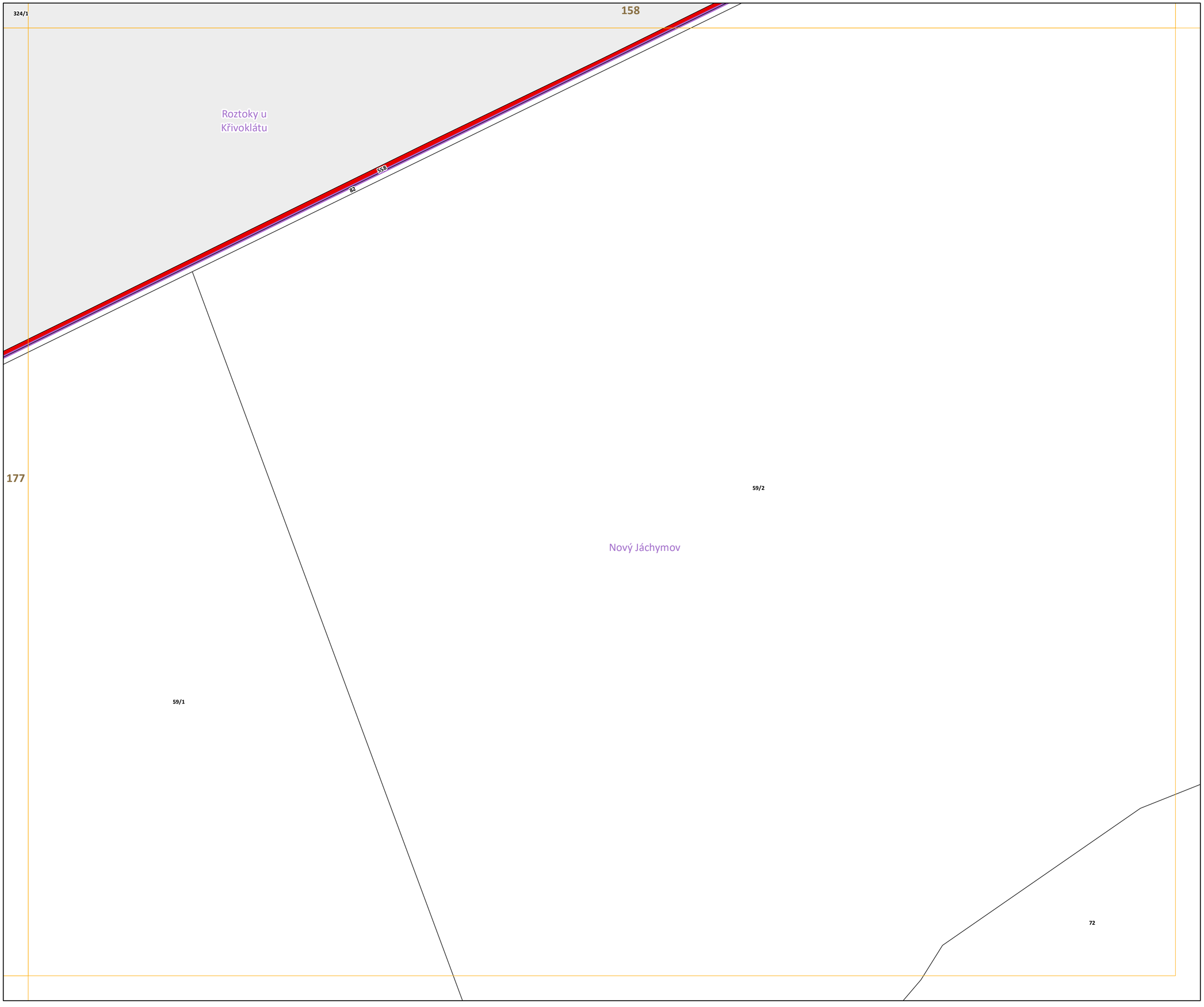

Mapový list č. **178**

157	158	159
177	178	
188		

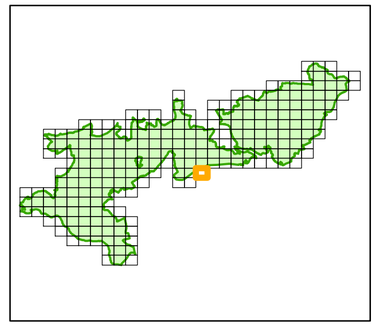

území národního parku

hranice listu mapového kladu

hranice katastrálního území

hranice parcely

S

0 100 m

1 : 2 000

Podkladová mapa hranic pozemků KN (© ČÚZK)
s platností k 5. 5. 2022

Hranice NP (k 21. 4. 2022)
© MŽP

Zpracování: © AOPK ČR, 6. 5. 2022

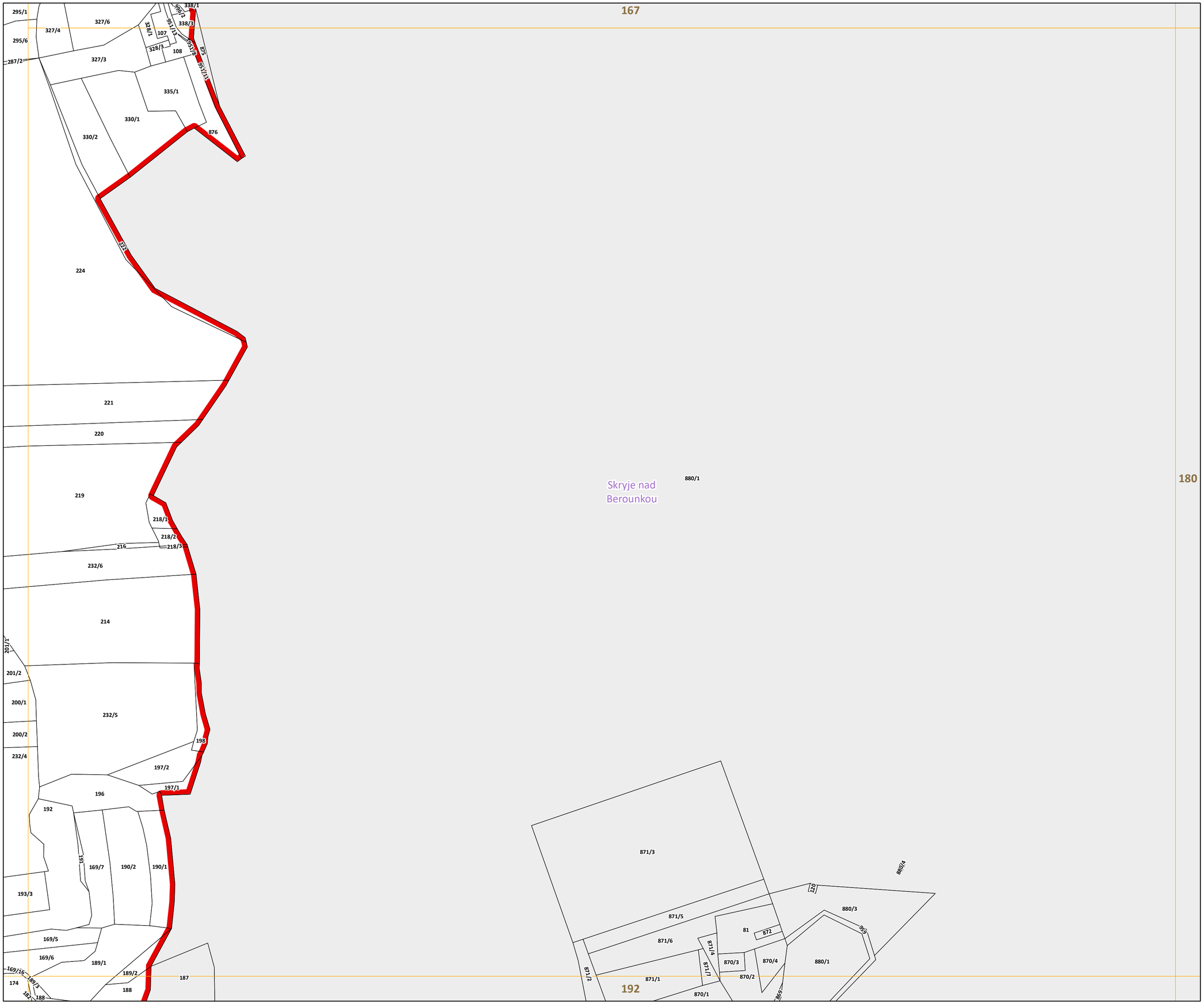

Mapový list č. **179**

	167	168
	179	180
191	192	193

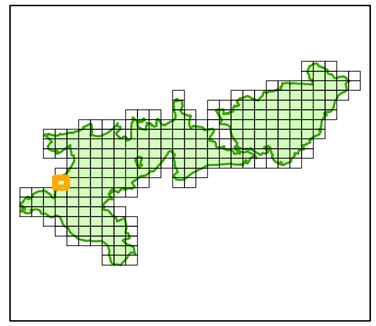

území národního parku

hranice listu mapového kladu

hranice katastrálního území

hranice parcely

S

0 100 m

1 : 2 000

Podkladová mapa hranic pozemků KN (© ČÚZK) s platností k 5. 5. 2022

Hranice NP (k 21. 4. 2022) © MŽP

Zpracování: © AOPK ČR, 6. 5. 2022



Mapový list č. **180**

167	168	169
179	180	181
192	193	194

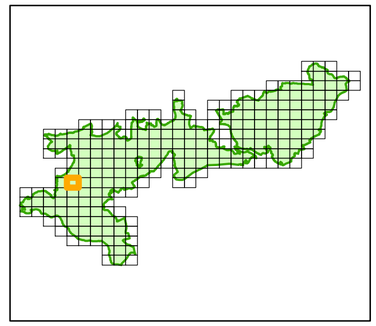

území národního parku

hranice listu mapového kladu

hranice katastrálního území

hranice parcely

S

0 100 m

1 : 2 000

Podkladová mapa hranic pozemků KN (© ČÚZK)
s platností k 5. 5. 2022

Hranice NP (k 21. 4. 2022)
© MŽP

Zpracování: © AOPK ČR, 6. 5. 2022

Mapový list č. **181**

168	169	170
180	181	182
193	194	195

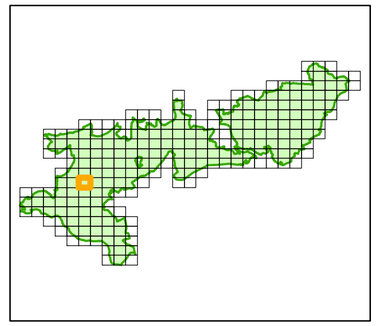

169

180

182

194

Karlova Ves

90/1

880/1

125

986

Skryje nad
Berounkou

987

815

Broumy

681/1

616/1

126/1

- území národního parku
- hranice listu mapového kladu
- hranice katastrálního území
- hranice parcely

S

0 100 m

1 : 2 000

Podkladová mapa hranic pozemků KN (© ČÚZK) s platností k 5. 5. 2022

Hranice NP (k 21. 4. 2022)
© MŽP

Zpracování: © AOPK ČR, 6. 5. 2022

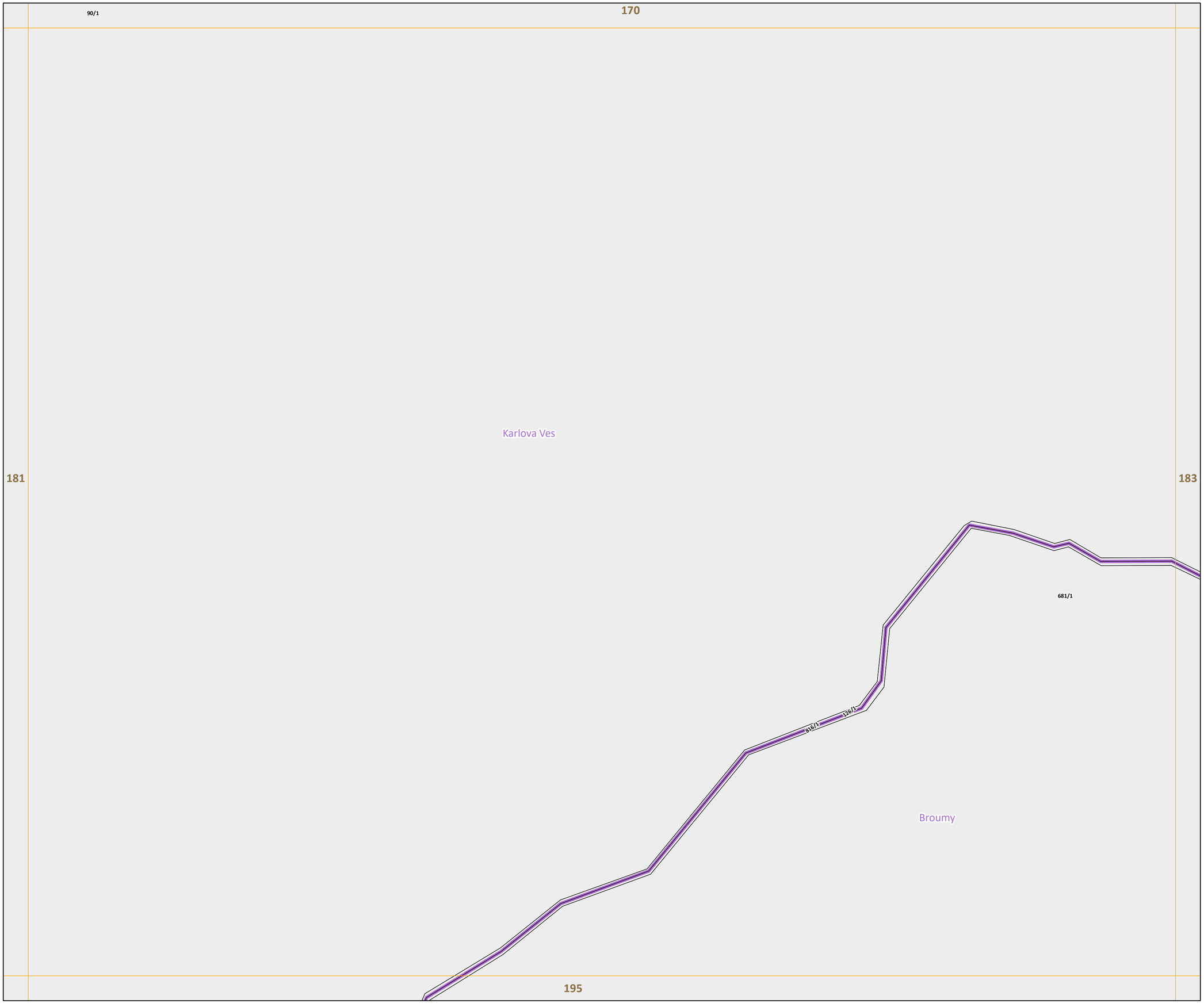

Mapový list č. **182**

169	170	171
181	182	183
194	195	196

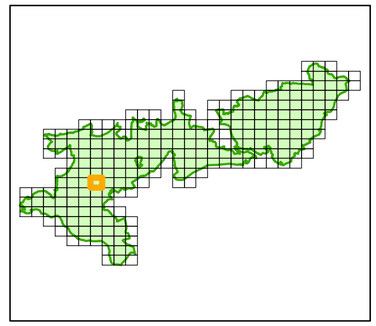

území národního parku

hranice listu mapového kladu

hranice katastrálního území

hranice parcely

S

0 100 m

1 : 2 000

Podkladová mapa hranic pozemků KN (© ČÚZK) s platností k 5. 5. 2022

Hranice NP (k 21. 4. 2022)
© MŽP

Zpracování: © AOPK ČR, 6. 5. 2022

90/1

171

182

184

Karlova Ves

681/1

Broumy

816/1

1267/3

196

Mapový list č. **183**

170	171	172
182	183	184
195	196	197

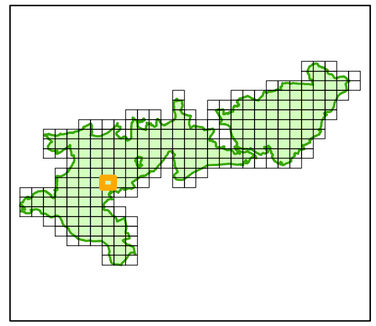

území národního parku

hranice listu mapového kladu

hranice katastrálního území

hranice parcely

S

0 100 m

1 : 2 000

Podkladová mapa hranic pozemků KN (© ČÚZK)
s platností k 5. 5. 2022

Hranice NP (k 21. 4. 2022)
© MŽP

Zpracování: © AOPK ČR, 6. 5. 2022



Mapový list č. **184**

171	172	173
183	184	185
196	197	198

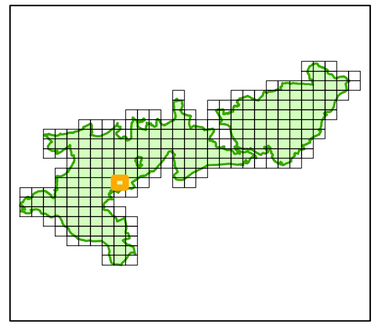

území národního parku

hranice listu mapového kladu

hranice katastrálního území

hranice parcely

S

0 100 m

1 : 2 000

Podkladová mapa hranic pozemků KN (© ČÚZK)
s platností k 5. 5. 2022

Hranice NP (k 21. 4. 2022)
© MŽP

Zpracování: © AOPK ČR, 6. 5. 2022

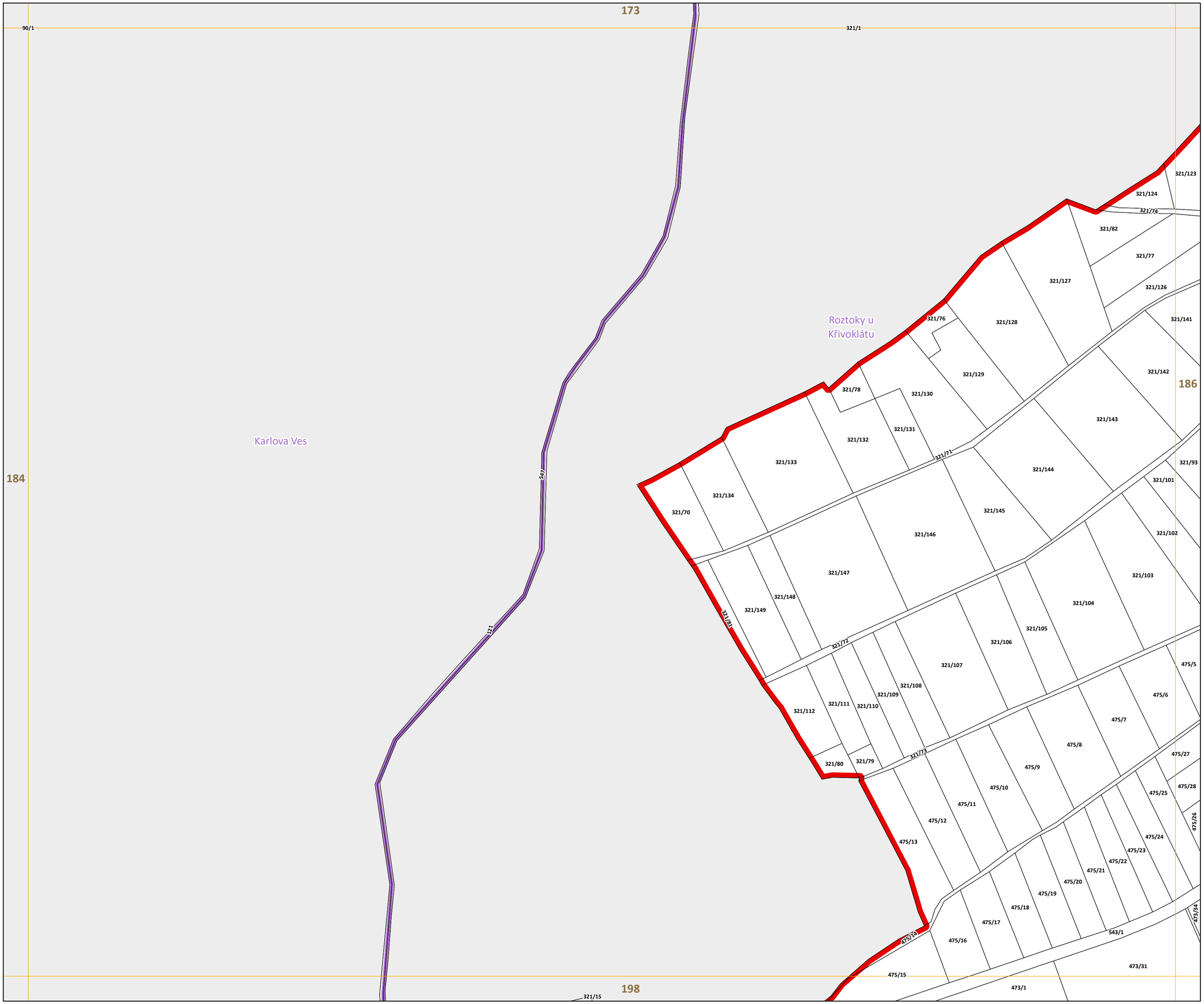

Mapový list č. **185**

172	173	174
184	185	186
197	198	

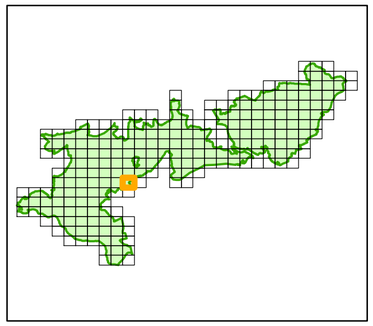

území národního parku

hranice listu mapového kladu

hranice katastrálního území

hranice parcely

S

0 100 m

1 : 2 000

Podkladová mapa hranic pozemků KN (© ČÚZK) s platností k 5. 5. 2022

Hranice NP (k 21. 4. 2022) © MŽP

Zpracování: © AOPK ČR, 6. 5. 2022

Mapový list č. **186**

173	174	175
185	186	
198		

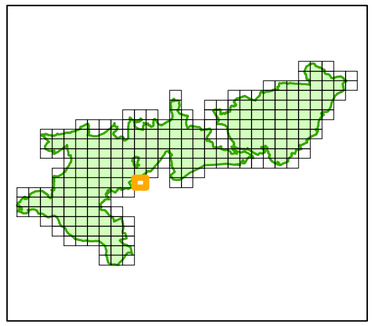

území národního parku

hranice listu mapového kladu

hranice katastrálního území

hranice parcely

S

0 100 m

1 : 2 000

Podkladová mapa hranic pozemků KN (© ČÚZK) s platností k 5. 5. 2022

Hranice NP (k 21. 4. 2022) © MŽP

Zpracování: © AOPK ČR, 6. 5. 2022

Mapový list č. **187**

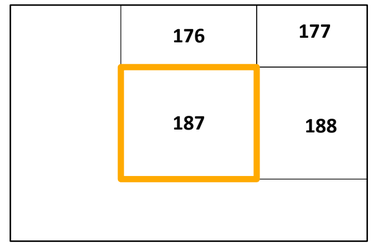

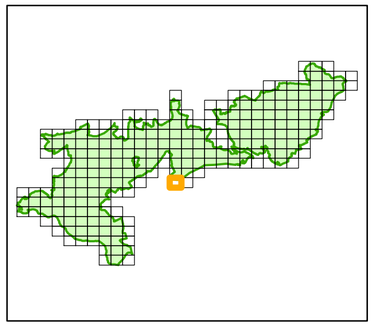

území národního parku

hranice listu mapového kladu

hranice katastrálního území

hranice parcely

S

0 100 m

1 : 2 000

Podkladová mapa hranic pozemků KN (© ČÚZK)
s platností k 5. 5. 2022

Hranice NP (k 21. 4. 2022)
© MŽP

Zpracování: © AOPK ČR, 6. 5. 2022

Mapový list č. **188**

176	177	178
187	188	

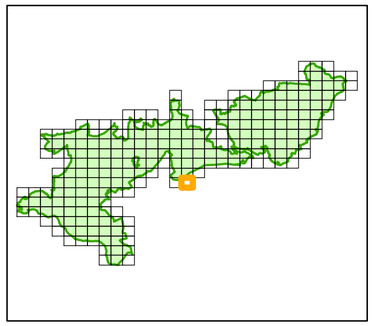

území národního parku

hranice listu mapového kladu

hranice katastrálního území

hranice parcely

S

0 100 m

1 : 2 000

Podkladová mapa hranic pozemků KN (© ČÚZK) s platností k 5. 5. 2022

Hranice NP (k 21. 4. 2022) © MŽP

Zpracování: © AOPK ČR, 6. 5. 2022

Mapový list č. **189**

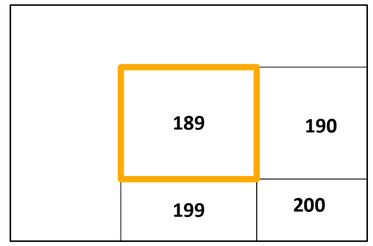

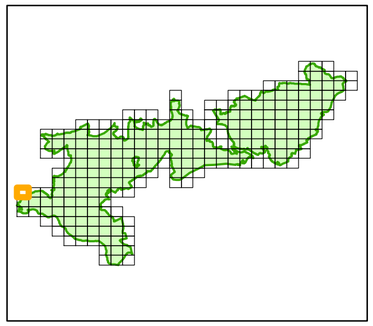

území národního parku

hranice listu mapového kladu

hranice katastrálního území

hranice parcely

S

0 100 m

1 : 2 000

Podkladová mapa hranic pozemků KN (© ČÚZK) s platností k 5. 5. 2022

Hranice NP (k 21. 4. 2022) © MŽP

Zpracování: © AOPK ČR, 6. 5. 2022

Mapový list č. **190**

189	**190**	191
199	200	201

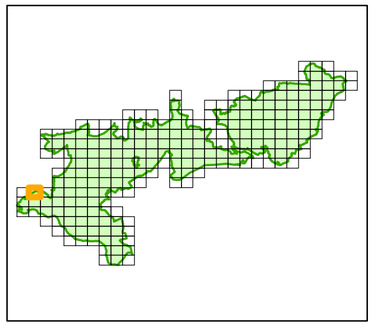

území národního parku

hranice listu mapového kladu

hranice katastrálního území

hranice parcely

S

0 — 100 m

1 : 2 000

Podkladová mapa hranic pozemků KN (© ČÚZK) s platností k 5. 5. 2022

Hranice NP (k 21. 4. 2022) © MŽP

Zpracování: © AOPK ČR, 6. 5. 2022

Mapový list č. **191**

		179
190	191	192
200	201	202

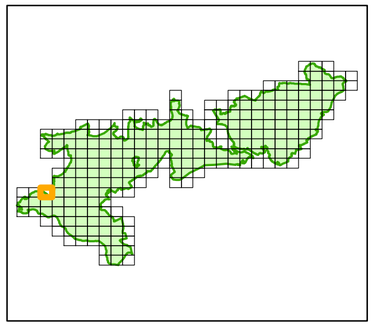

území národního parku

hranice listu mapového kladu

hranice katastrálního území

hranice parcely

S

0 100 m

1 : 2 000

Podkladová mapa hranic pozemků KN (© ČÚZK) s platností k 5. 5. 2022

Hranice NP (k 21. 4. 2022) © MŽP

Zpracování: © AOPK ČR, 6. 5. 2022

190

201

192

Skryje nad Berounkou

Mapový list č. **192**

	179	180
191	192	193
201	202	203

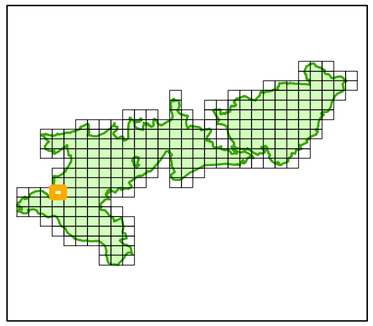

územní národního parku

hranice listu mapového kladu

hranice katastrálního území

hranice parcely

S

0 100 m

1 : 2 000

Podkladová mapa hranic pozemků KN (© ČÚZK) s platností k 5. 5. 2022

Hranice NP (k 21. 4. 2022) © MŽP

Zpracování: © AOPK ČR, 6. 5. 2022

180

192

194

203

Skryje nad
Berounkou

880/1

681/1

Broumy

387

415

Mapový list č. **193**

179	180	181
192	193	194
202	203	204

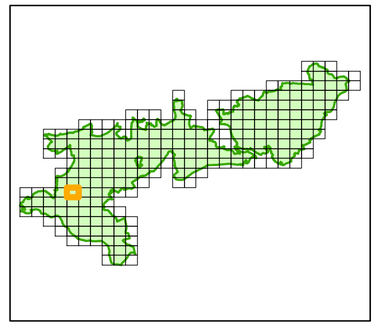

území národního parku

hranice listu mapového kladu

hranice katastrálního území

hranice parcely

S

0 100 m

1 : 2 000

Podkladová mapa hranic pozemků KN (© ČÚZK)
s platností k 5. 5. 2022

Hranice NP (k 21. 4. 2022)
© MŽP

Zpracování: © AOPK ČR, 6. 5. 2022



Mapový list č. **194**

180	181	182
193	194	195
203	204	205

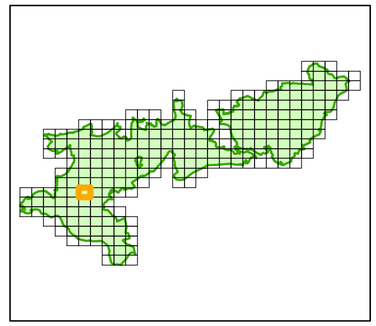

území národního parku

hranice listu mapového kladu

hranice katastrálního území

hranice parcely

S

0 100 m

1 : 2 000

Podkladová mapa hranic pozemků KN (© ČÚZK) s platností k 5. 5. 2022

Hranice NP (k 21. 4. 2022) © MŽP

Zpracování: © AOPK ČR, 6. 5. 2022

182

681/1

126/1

90/1

Karlova Ves

816/1

194

196

Broumy

573/8

573/7

788

205

Mapový list č. **195**

181	182	183
194	195	196
204	205	206

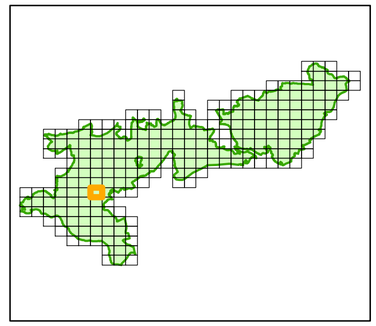

území národního parku

hranice listu mapového kladu

hranice katastrálního území

hranice parcely

S

0 100 m

1 : 2 000

Podkladová mapa hranic pozemků KN (© ČÚZK)
s platností k 5. 5. 2022

Hranice NP (k 21. 4. 2022)
© MŽP

Zpracování: © AOPK ČR, 6. 5. 2022

Mapový list č. **196**

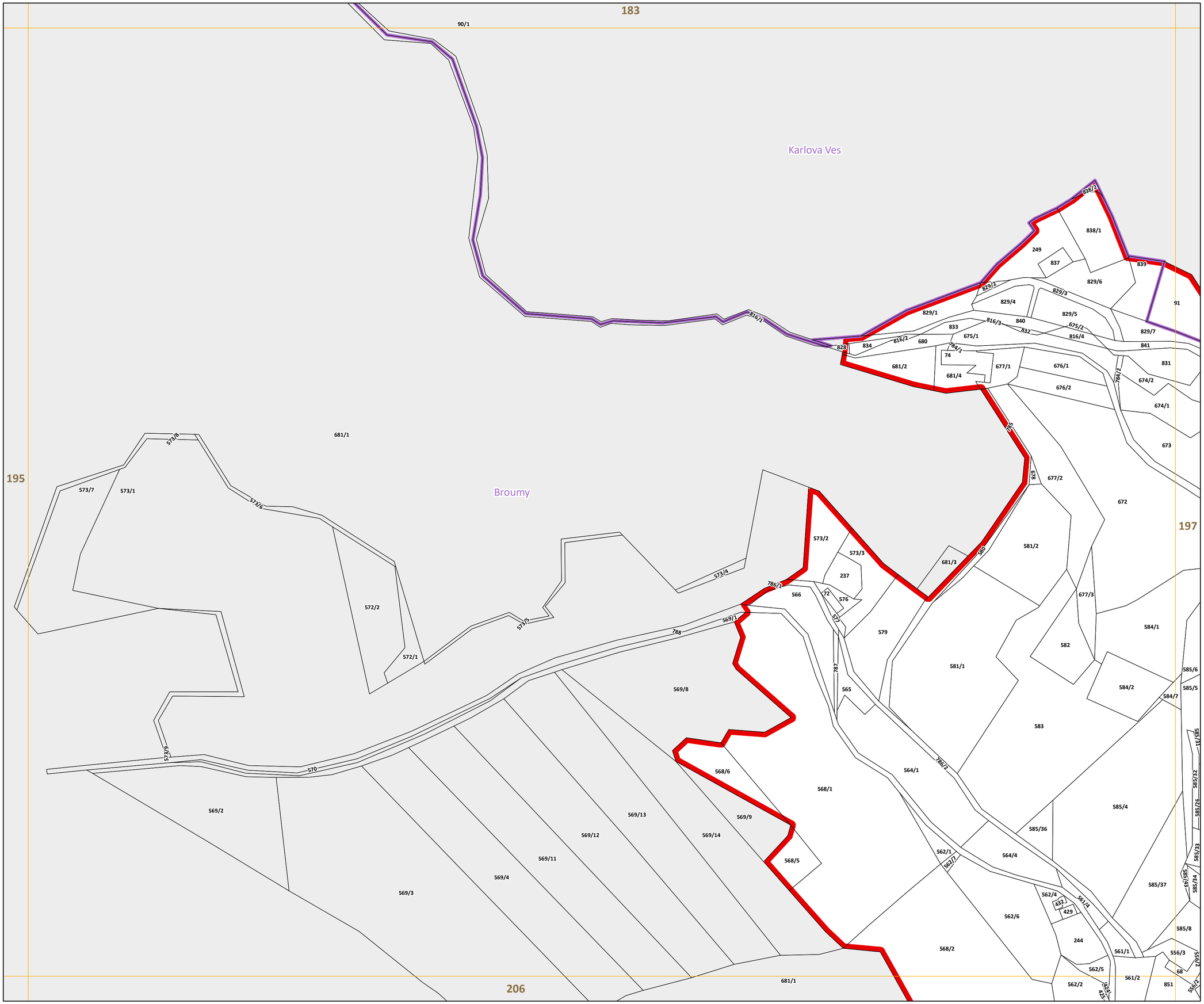

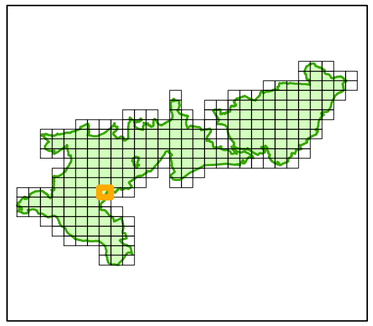

182	183	184
195	196	197
205	206	

území národního parku

hranice listu mapového kladu

hranice katastrálního území

hranice parcely

S

0 100 m

1 : 2 000

Podkladová mapa hranic pozemků KN (© ČÚZK) s platností k 5. 5. 2022

Hranice NP (k 21. 4. 2022)
© MŽP

Zpracování: © AOPK ČR, 6. 5. 2022

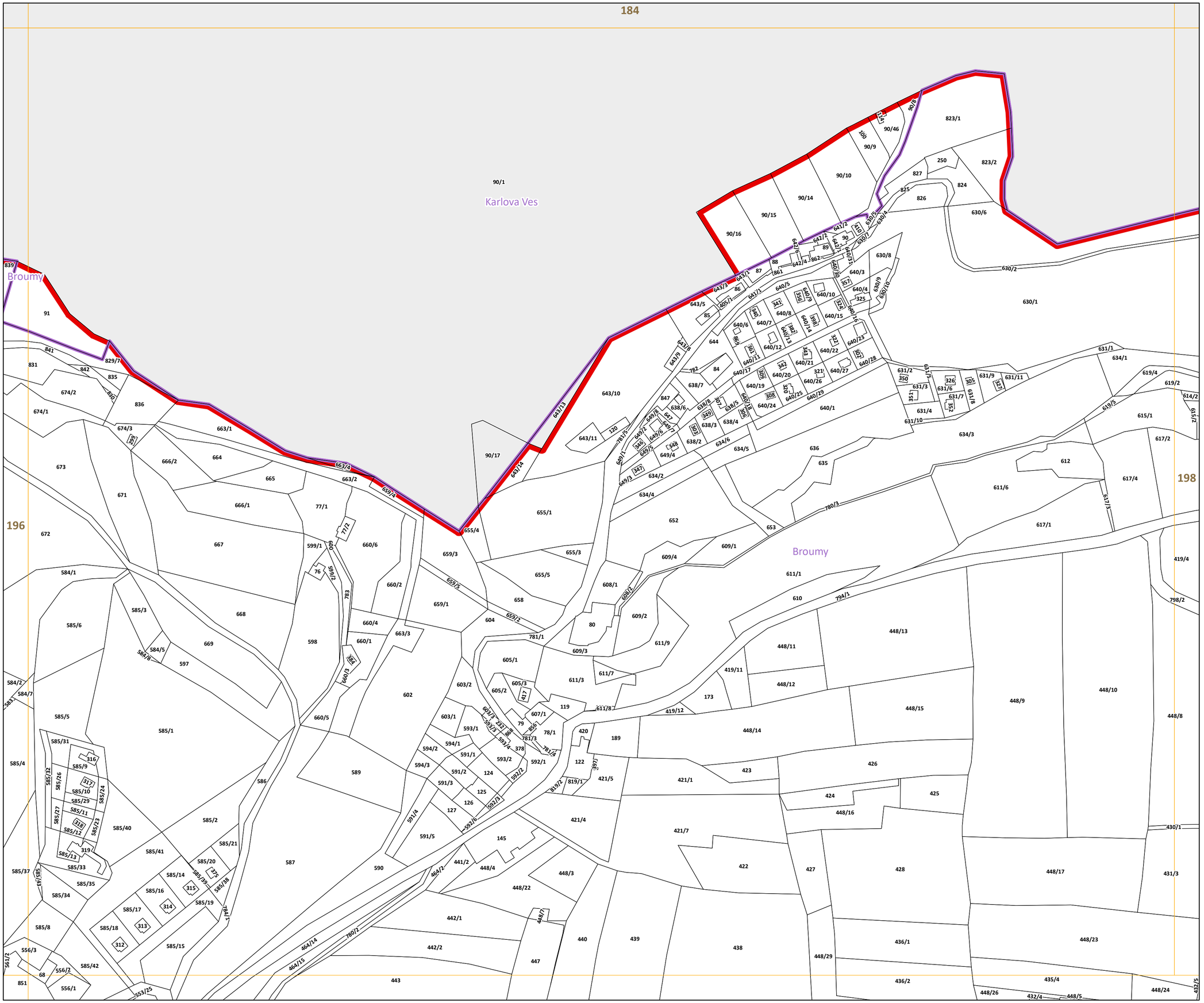

Mapový list č. **197**

183	184	185
196	197	198
206		

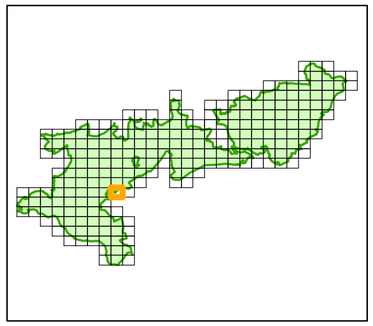

území národního parku

hranice listu mapového kladu

hranice katastrálního území

hranice parcely

S

0 100 m

1 : 2 000

Podkladová mapa hranic pozemků KN (© ČÚZK) s platností k 5. 5. 2022

Hranice NP (k 21. 4. 2022)
© MŽP

Zpracování: © AOPK ČR, 6. 5. 2022

Mapový list č. **198**

184	185	186
197	198	

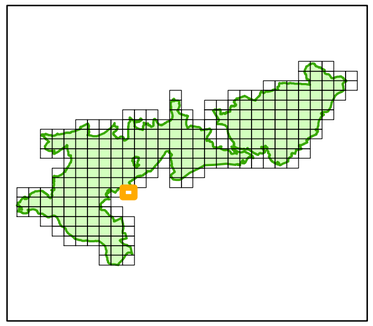

území národního parku

hranice listu mapového kladu

hranice katastrálního území

hranice parcely

S

0 100 m

1 : 2 000

Podkladová mapa hranic pozemků KN (© ČÚZK) s platností k 5. 5. 2022

Hranice NP (k 21. 4. 2022) © MŽP

Zpracování: © AOPK ČR, 6. 5. 2022

Mapový list č. **199**

	189	190
	199	200
	207	208

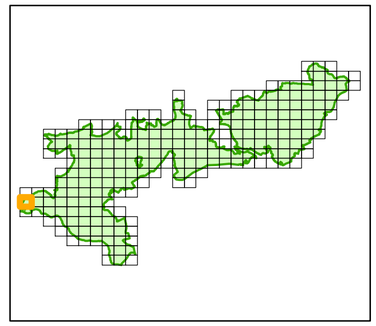

území národního parku

hranice listu mapového kladu

hranice katastrálního území

hranice parcely

S

0 100 m

1 : 2 000

Podkladová mapa hranic pozemků KN (© ČÚZK) s platností k 5. 5. 2022

Hranice NP (k 21. 4. 2022) © MŽP

Zpracování: © AOPK ČR, 6. 5. 2022



Mapový list č. **200**

189	190	191
199	200	201
207	208	209

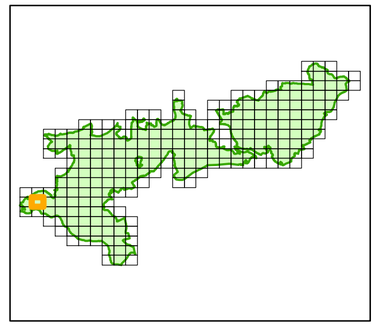

území národního parku

hranice listu mapového kladu

hranice katastrálního území

hranice parcely

S

0 100 m

1 : 2 000

Podkladová mapa hranic pozemků KN (© ČÚZK)
s platností k 5. 5. 2022

Hranice NP (k 21. 4. 2022)
© MŽP

Zpracování: © AOPK ČR, 6. 5. 2022

Mapový list č. **201**

190	191	192
200	201	202
208	209	210

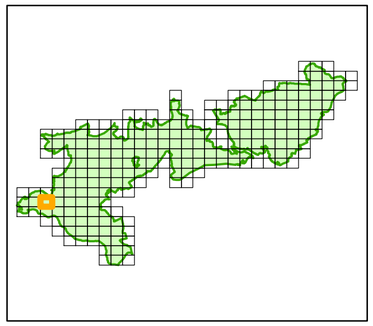

191

202

200

209

856/1

861/2

861/24

861/23

863/59

863/51

955/2

955/2

901/1

856/49

866

955/3

Skryje nad
Berounkou

899/4

899/2

899/1

899/3

- území národního parku
- hranice listu mapového kladu
- hranice katastrálního území
- hranice parcely

S

0 100 m

1 : 2 000

Podkladová mapa hranic pozemků KN (© ČÚZK)
s platností k 5. 5. 2022

Hranice NP (k 21. 4. 2022)
© MŽP

Zpracování: © AOPK ČR, 6. 5. 2022

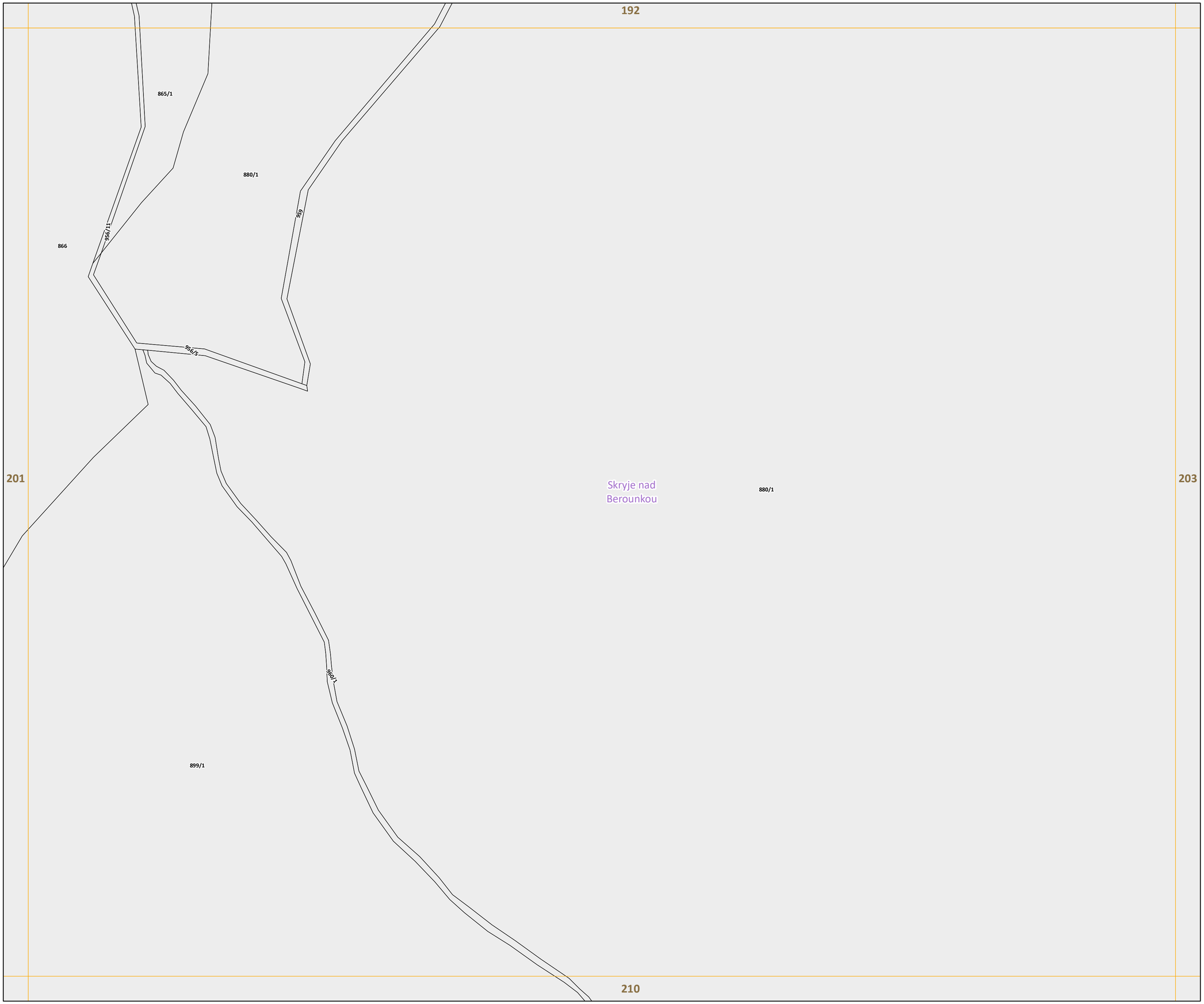

Mapový list č. **202**

191	192	193
201	202	203
209	210	211

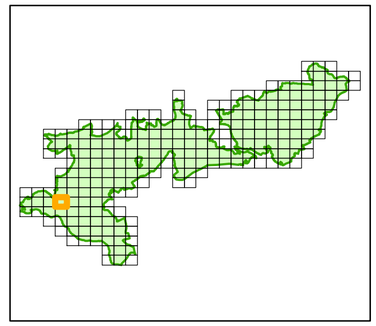

území národního parku

hranice listu mapového kladu

hranice katastrálního území

hranice parcely

S

0 100 m

1 : 2 000

Podkladová mapa hranic pozemků KN (© ČÚZK) s platností k 5. 5. 2022

Hranice NP (k 21. 4. 2022)
© MŽP

Zpracování: © AOPK ČR, 6. 5. 2022

Mapový list č. **203**

192	193	194
202	203	204
210	211	212

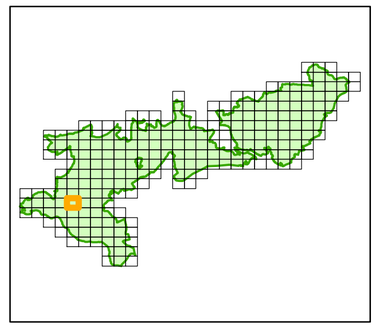



území národního parku

hranice listu mapového kladu

hranice katastrálního území

hranice parcely

S

0 100 m

1 : 2 000

Podkladová mapa hranic pozemků KN (© ČÚZK)
s platností k 5. 5. 2022

Hranice NP (k 21. 4. 2022)
© MŽP

Zpracování: © AOPK ČR, 6. 5. 2022

681/1

194

203

205

Broumy

212

Mapový list č. **204**

193	194	195
203	204	205
211	212	213

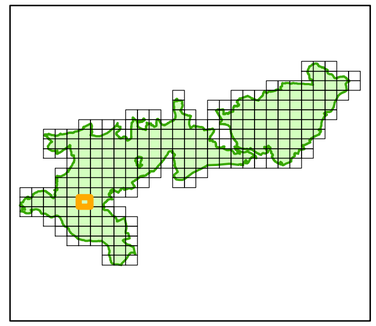

území národního parku

hranice listu mapového kladu

hranice katastrálního území

hranice parcely

S

0 100 m

1 : 2 000

Podkladová mapa hranic pozemků KN (© ČÚZK)
s platností k 5. 5. 2022

Hranice NP (k 21. 4. 2022)
© MŽP

Zpracování: © AOPK ČR, 6. 5. 2022

Mapový list č. **205**

194	195	196
204	205	206
212	213	214

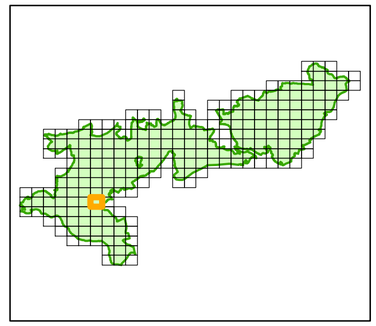

195

204

206

213

Broumy

681/1

700/5 700/15 700/16 700/29 700/30 700/31 700/32 700/33 700/34 700/35 700/36 700/37 700/38 700/39 700/40 700/41 700/42 700/43 700/44 700/45 700/46 700/47 700/48 700/49 700/50 700/51 700/52 700/53 700/54 700/55 700/56 700/57 700/58 700/59 699/5 699/6 699/9 699/11 794/1

území národního parku

hranice listu mapového kladu

hranice katastrálního území

hranice parcely

S

0 100 m

1 : 2 000

Podkladová mapa hranic pozemků KN (© ČÚZK) s platností k 5. 5. 2022

Hranice NP (k 21. 4. 2022) © MŽP

Zpracování: © AOPK ČR, 6. 5. 2022

Mapový list č. **206**

195	196	197
205	206	
213	214	215

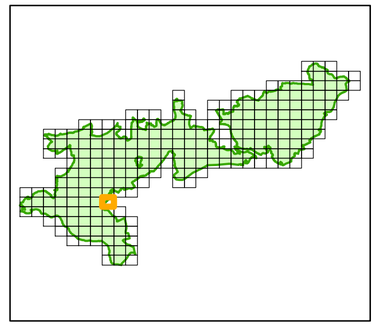

území národního parku

hranice listu mapového kladu

hranice katastrálního území

hranice parcely

S

0 100 m

1 : 2 000

Podkladová mapa hranic pozemků KN (© ČÚZK) s platností k 5. 5. 2022

Hranice NP (k 21. 4. 2022) © MŽP

Zpracování: © AOPK ČR, 6. 5. 2022

Mapový list č. **207**

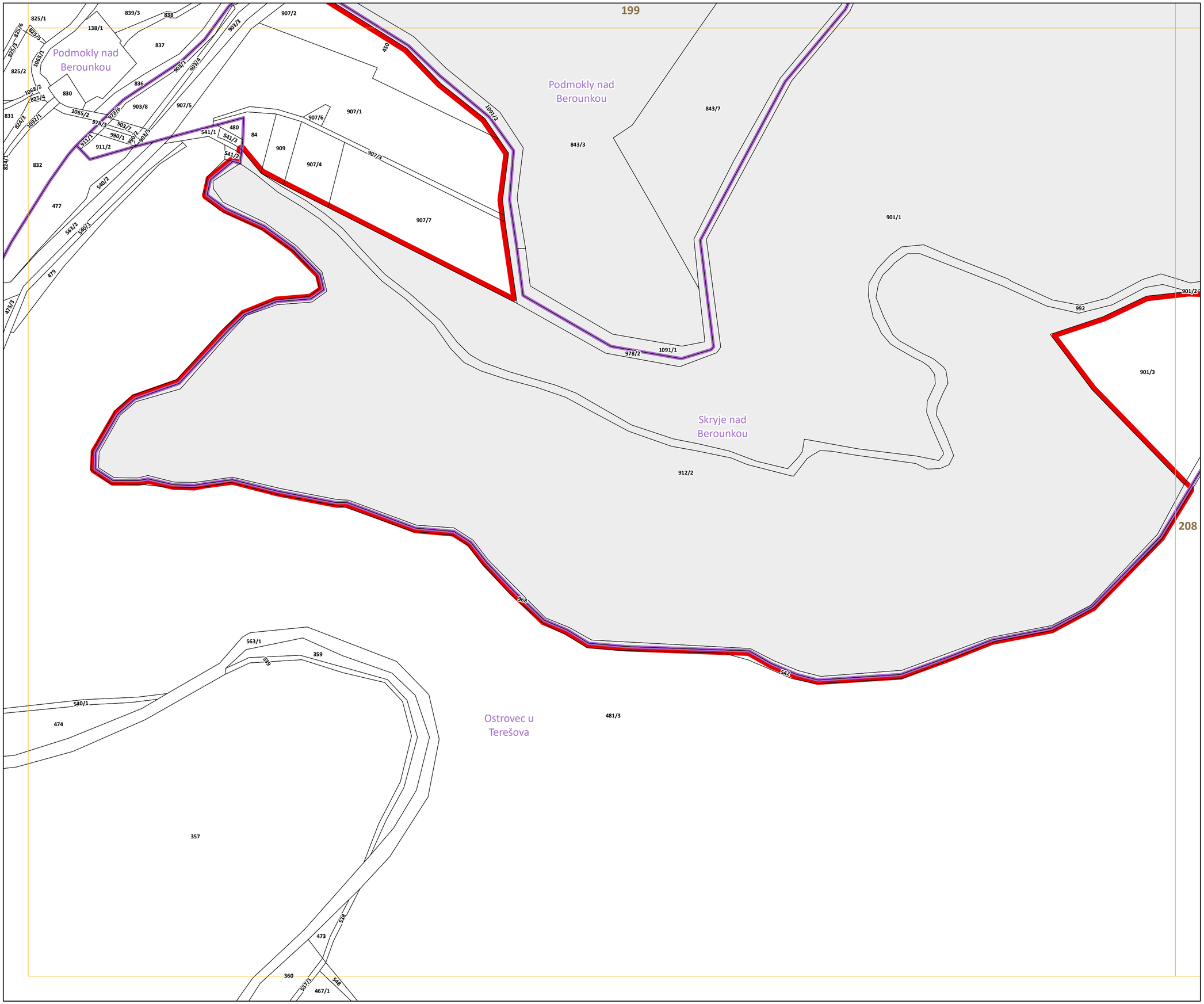

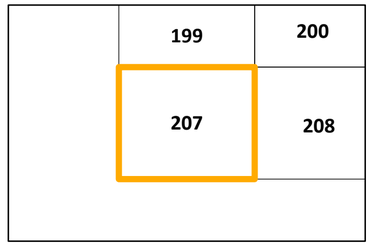

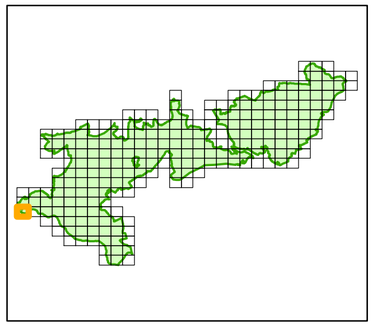

území národního parku

hranice listu mapového kladu

hranice katastrálního území

hranice parcely

S

0 100 m

1 : 2 000

Podkladová mapa hranic pozemků KN (© ČÚZK) s platností k 5. 5. 2022

Hranice NP (k 21. 4. 2022) © MŽP

Zpracování: © AOPK ČR, 6. 5. 2022

Mapový list č. **208**

199	200	201
207	208	209
		216

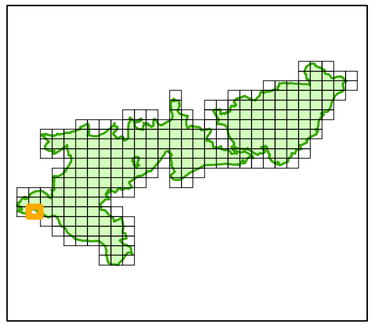

200

207

209

899/3

899/1

955/3

901/1

Skryje nad
Berounkou

992

912/2

901/3

901/2

542

912/2

968

Ostrovec u
Terešova

481/3

území národního parku

hranice listu mapového kladu

hranice katastrálního území

hranice parcely

S

0 100 m

1 : 2 000

Podkladová mapa hranic pozemků KN (© ČÚZK)
s platností k 5. 5. 2022

Hranice NP (k 21. 4. 2022)
© MŽP

Zpracování: © AOPK ČR, 6. 5. 2022

Mapový list č. **209**

200	201	202
208	209	210
	216	217

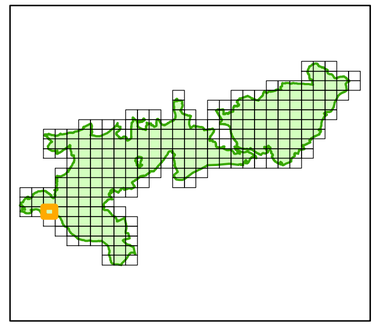



- území národního parku
- hranice listu mapového kladu
- hranice katastrálního území
- hranice parcely

S

0 100 m

1 : 2 000

Podkladová mapa hranic pozemků KN (© ČÚZK) s platností k 5. 5. 2022

Hranice NP (k 21. 4. 2022) © MŽP

Zpracování: © AOPK ČR, 6. 5. 2022

202

209

211

217

880/1

960/1

Skryje nad
Berounkou

899/1

Ostrovec
u Terešova

481/5

481/4

481/1

968

991

542

898/2

898/1

966

881/1

Mapový list č. **210**

201	202	203
209	210	211
216	217	218

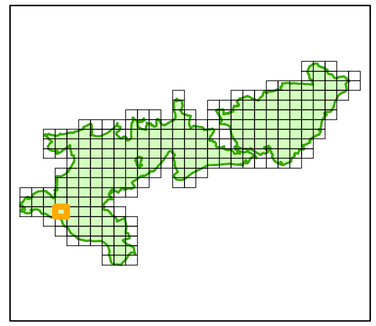

území národního parku

hranice listu mapového kladu

hranice katastrálního území

hranice parcely

S

0 100 m

1 : 2 000

Podkladová mapa hranic pozemků KN (© ČÚZK)
s platností k 5. 5. 2022

Hranice NP (k 21. 4. 2022)
© MŽP

Zpracování: © AOPK ČR, 6. 5. 2022

Mapový list č. **211**

202	203	204
210	211	212
217	218	219

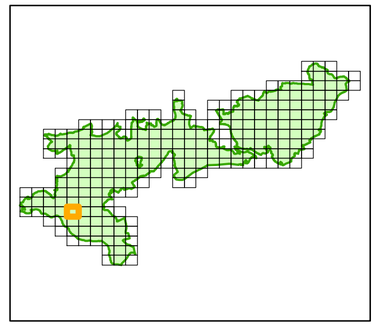

území národního parku

hranice listu mapového kladu

hranice katastrálního území

hranice parcely

S

0 100 m

1 : 2 000

Podkladová mapa hranic pozemků KN (© ČÚZK)
s platností k 5. 5. 2022

Hranice NP (k 21. 4. 2022)
© MŽP

Zpracování: © AOPK ČR, 6. 5. 2022

Mapový list č. **212**

203	204	205
211	212	213
218	219	220

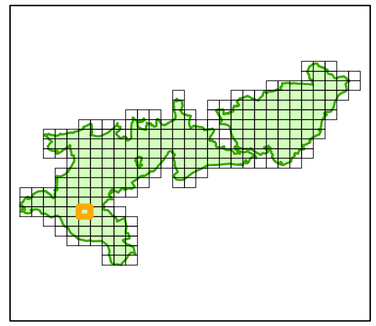

území národního parku

hranice listu mapového kladu

hranice katastrálního území

hranice parcely

S

0 100 m

1 : 2 000

Podkladová mapa hranic pozemků KN (© ČÚZK) s platností k 5. 5. 2022

Hranice NP (k 21. 4. 2022) © MŽP

Zpracování: © AOPK ČR, 6. 5. 2022



Mapový list č. **213**

204	205	206
212	213	214
219	220	221

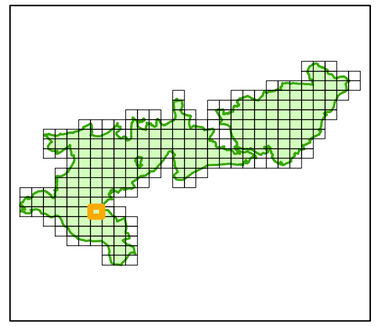

území národního parku

hranice listu mapového kladu

hranice katastrálního území

hranice parcely

S

0 100 m

1 : 2 000

Podkladová mapa hranic pozemků KN (© ČÚZK) s platností k 5. 5. 2022

Hranice NP (k 21. 4. 2022)
© MŽP

Zpracování: © AOPK ČR, 6. 5. 2022

Mapový list č. **214**

205	206	
213	214	215
220	221	222

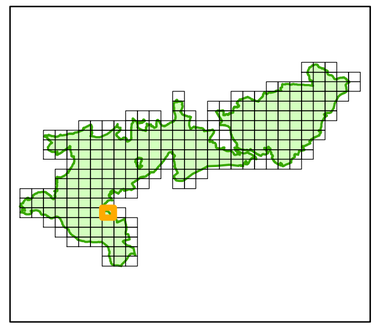

území národního parku

hranice listu mapového kladu

hranice katastrálního území

hranice parcely

S

0 100 m

1 : 2 000

Podkladová mapa hranic pozemků KN (© ČÚZK) s platností k 5. 5. 2022

Hranice NP (k 21. 4. 2022) © MŽP

Zpracování: © AOPK ČR, 6. 5. 2022

Mapový list č. **215**

206		
214	215	
221	222	223

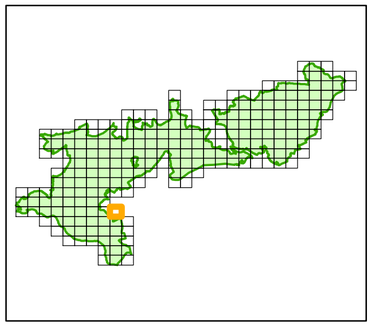

území národního parku

hranice listu mapového kladu

hranice katastrálního území

hranice parcely

S

0 100 m

1 : 2 000

Podkladová mapa hranic pozemků KN (© ČÚZK) s platností k 5. 5. 2022

Hranice NP (k 21. 4. 2022) © MŽP

Zpracování: © AOPK ČR, 6. 5. 2022

Mapový list č. **216**

208	209	210
	216	217
		224

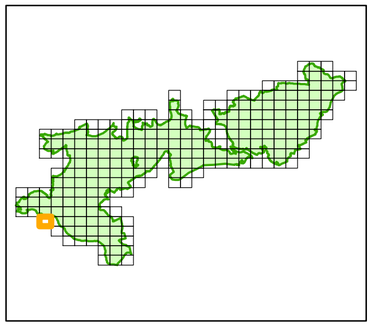

209

542

899/1

Skryje nad
Berounkou

968

481/5

481/4

483/8

217

481/3

Ostrovec u
Terešova

481/1

548

483/1

území národního parku

hranice listu mapového kladu

hranice katastrálního území

hranice parcely

S

0 100 m

1 : 2 000

Podkladová mapa hranic pozemků KN (© ČÚZK)
s platností k 5. 5. 2022

Hranice NP (k 21. 4. 2022)
© MŽP

Zpracování: © AOPK ČR, 6. 5. 2022

Mapový list č. **217**

209	210	211
216	217	218
	224	225

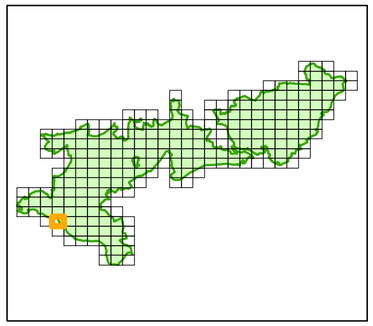

území národního parku

hranice listu mapového kladu

hranice katastrálního území

hranice parcely

S

0 100 m

1 : 2 000

Podkladová mapa hranic pozemků KN (© ČÚZK)
s platností k 5. 5. 2022

Hranice NP (k 21. 4. 2022)
© MŽP

Zpracování: © AOPK ČR, 6. 5. 2022

Mapový list č. **218**

210	211	212
217	218	219
224	225	226

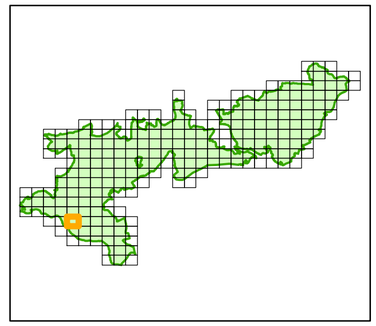

211

881/1

960/1

960/4

883/1

880/1

882/1

899/1

966

898/1

898/3

991

217

219

Skryje nad
Berounkou

898/2

225

území národního parku

hranice listu mapového kladu

hranice katastrálního území

hranice parcely

S

0 100 m

1 : 2 000

Podkladová mapa hranic pozemků KN (© ČÚZK)
s platností k 5. 5. 2022

Hranice NP (k 21. 4. 2022)
© MŽP

Zpracování: © AOPK ČR, 6. 5. 2022

Mapový list č. **219**

211	212	213
218	219	220
225	226	227

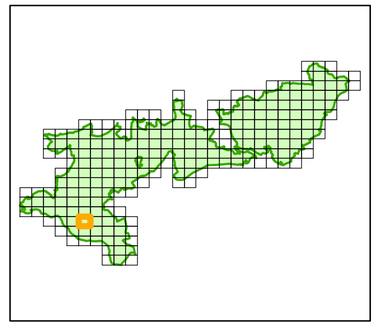

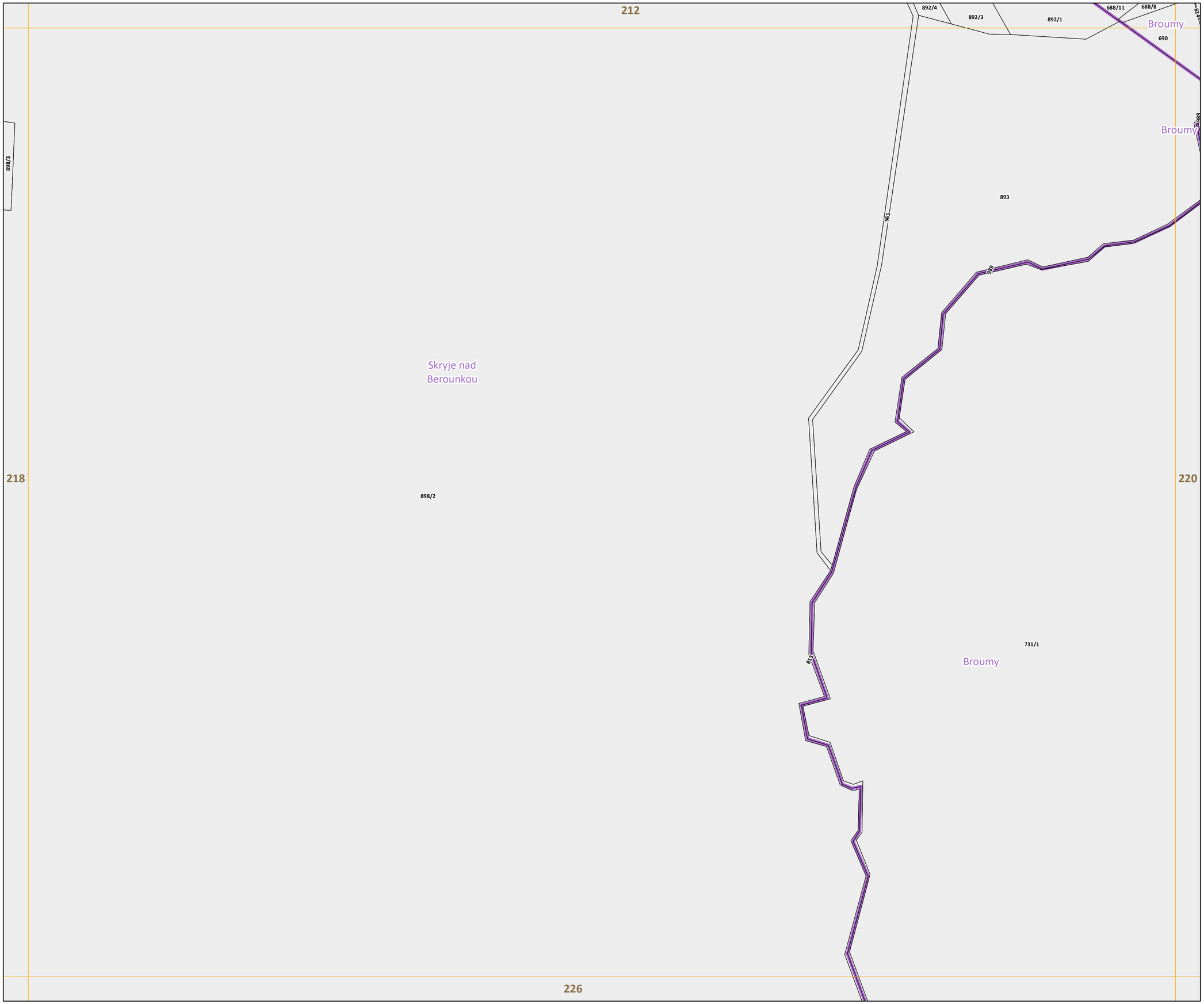

- území národního parku
- hranice listu mapového kladu
- hranice katastrálního území
- hranice parcely

S

0 100 m

1 : 2 000

Podkladová mapa hranic pozemků KN (© ČÚZK)
s platností k 5. 5. 2022

Hranice NP (k 21. 4. 2022)
© MŽP

Zpracování: © AOPK ČR, 6. 5. 2022



Mapový list č. **220**

212	213	214
219	220	221
226	227	228

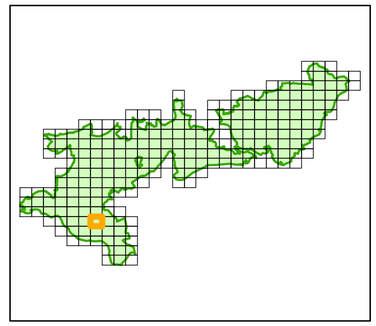

území národního parku

hranice listu mapového kladu

hranice katastrálního území

hranice parcely

S

0 100 m

1 : 2 000

Podkladová mapa hranic pozemků KN (© ČÚZK)
s platností k 5. 5. 2022

Hranice NP (k 21. 4. 2022)
© MŽP

Zpracování: © AOPK ČR, 6. 5. 2022



Mapový list č. **221**

213	214	215
220	221	222
227	228	229

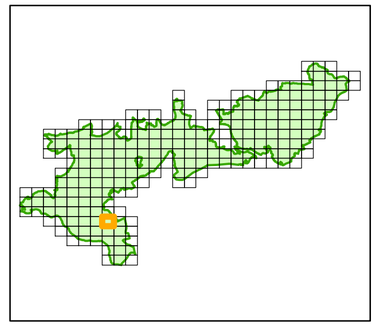

území národního parku

hranice listu mapového kladu

hranice katastrálního území

hranice parcely

S

0 100 m

1 : 2 000

Podkladová mapa hranic pozemků KN (© ČÚZK) s platností k 5. 5. 2022

Hranice NP (k 21. 4. 2022)
© MŽP

Zpracování: © AOPK ČR, 6. 5. 2022

Mapový list č. **222**

214	215	
221	222	223
228	229	230

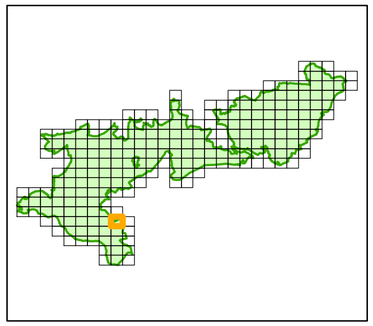

území národního parku

hranice listu mapového kladu

hranice katastrálního území

hranice parcely

S

0 100 m

1 : 2 000

Podkladová mapa hranic pozemků KN (© ČÚZK)
s platností k 5. 5. 2022

Hranice NP (k 21. 4. 2022)
© MŽP

Zpracování: © AOPK ČR, 6. 5. 2022

Mapový list č. **223**

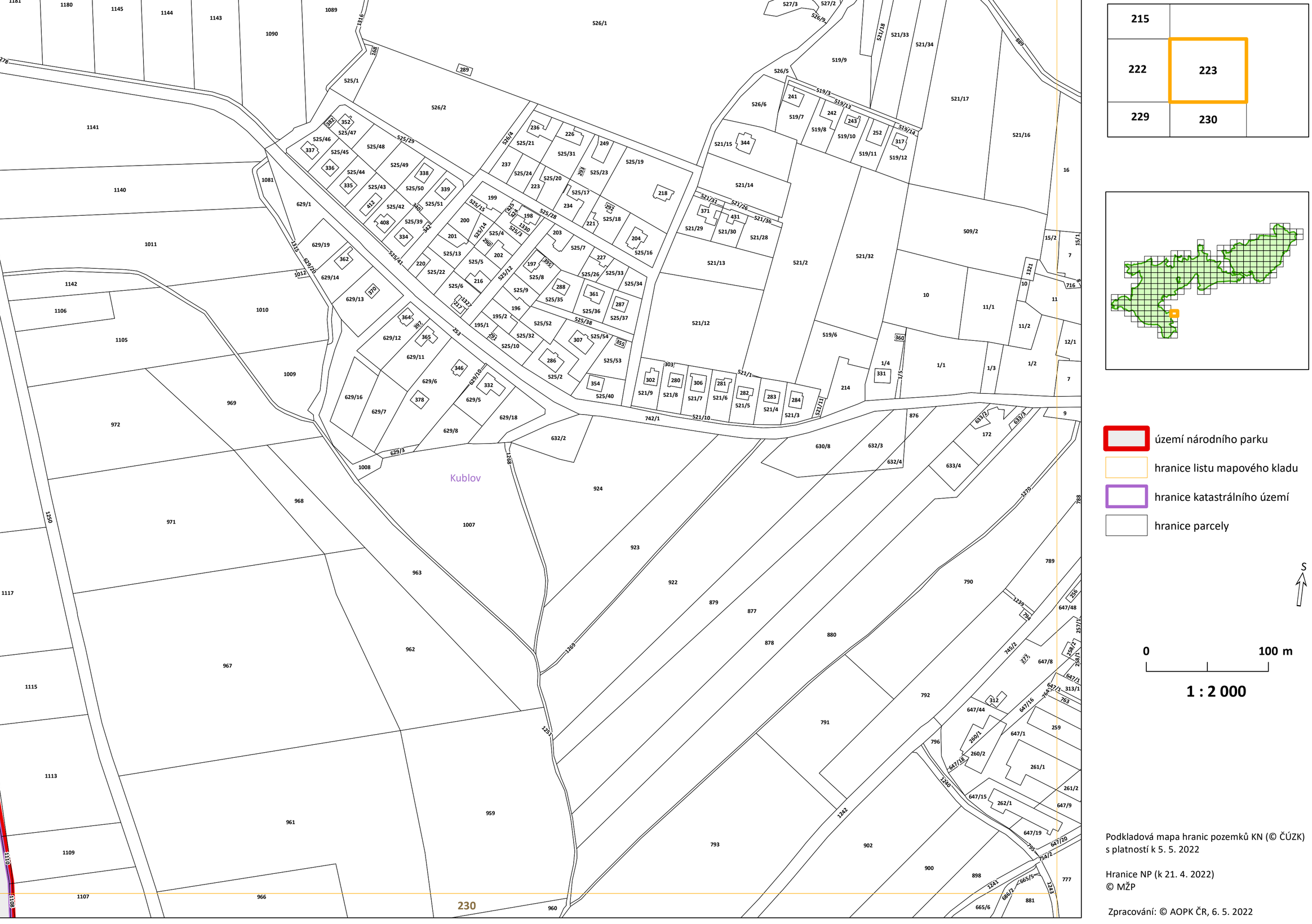

území národního parku

hranice listu mapového kladu

hranice katastrálního území

hranice parcely

S

0 100 m

1 : 2 000

Podkladová mapa hranic pozemků KN (© ČÚZK) s platností k 5. 5. 2022

Hranice NP (k 21. 4. 2022) © MŽP

Zpracování: © AOPK ČR, 6. 5. 2022

Mapový list č. **224**



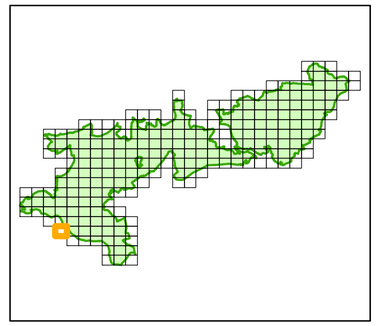

území národního parku

hranice listu mapového kladu

hranice katastrálního území

hranice parcely

S

0 100 m

1 : 2 000

Podkladová mapa hranic pozemků KN (© ČÚZK) s platností k 5. 5. 2022

Hranice NP (k 21. 4. 2022) © MŽP

Zpracování: © AOPK ČR, 6. 5. 2022



Mapový list č. **225**

217	218	219
224	225	226
	231	232

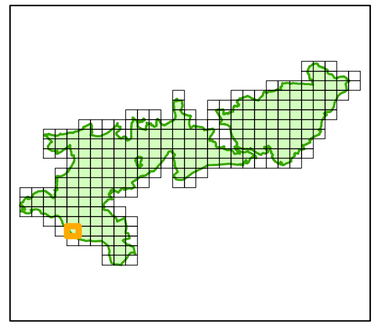

území národního parku

hranice listu mapového kladu

hranice katastrálního území

hranice parcely

S

0 100 m

1 : 2 000

Podkladová mapa hranic pozemků KN (© ČÚZK)
s platností k 5. 5. 2022

Hranice NP (k 21. 4. 2022)
© MŽP

Zpracování: © AOPK ČR, 6. 5. 2022

Mapový list č. **226**

218	219	220
225	226	227
231	232	233

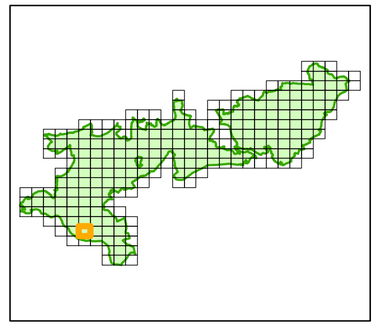

219

898/2

731/1

Skryje nad Berounkou

225

227

Broumy

232

území národního parku

hranice listu mapového kladu

hranice katastrálního území

hranice parcely

S

0 100 m

1 : 2 000

Podkladová mapa hranic pozemků KN (© ČÚZK) s platností k 5. 5. 2022

Hranice NP (k 21. 4. 2022) © MŽP

Zpracování: © AOPK ČR, 6. 5. 2022

731/1

220

226

228

Broumy

233

Mapový list č. **227**

219	220	221
226	227	228
232	233	234

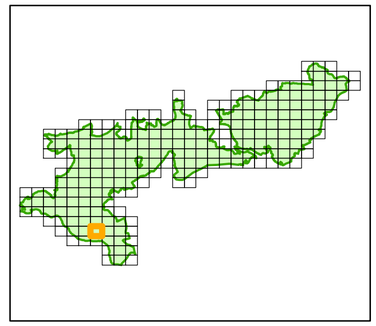

území národního parku

hranice listu mapového kladu

hranice katastrálního území

hranice parcely

S

0 100 m

1 : 2 000

Podkladová mapa hranic pozemků KN (© ČÚZK)
s platností k 5. 5. 2022

Hranice NP (k 21. 4. 2022)
© MŽP

Zpracování: © AOPK ČR, 6. 5. 2022

731/1

221

227

229

Broumy

234

Mapový list č. **228**

220	221	222
227	228	229
233	234	235

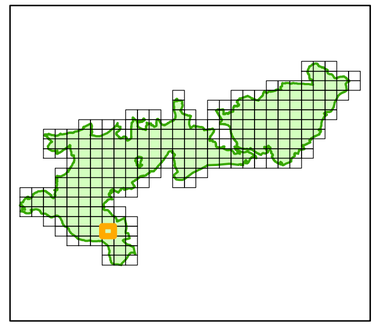

území národního parku

hranice listu mapového kladu

hranice katastrálního území

hranice parcely

S

0 100 m

1 : 2 000

Podkladová mapa hranic pozemků KN (© ČÚZK)
s platností k 5. 5. 2022

Hranice NP (k 21. 4. 2022)
© MŽP

Zpracování: © AOPK ČR, 6. 5. 2022

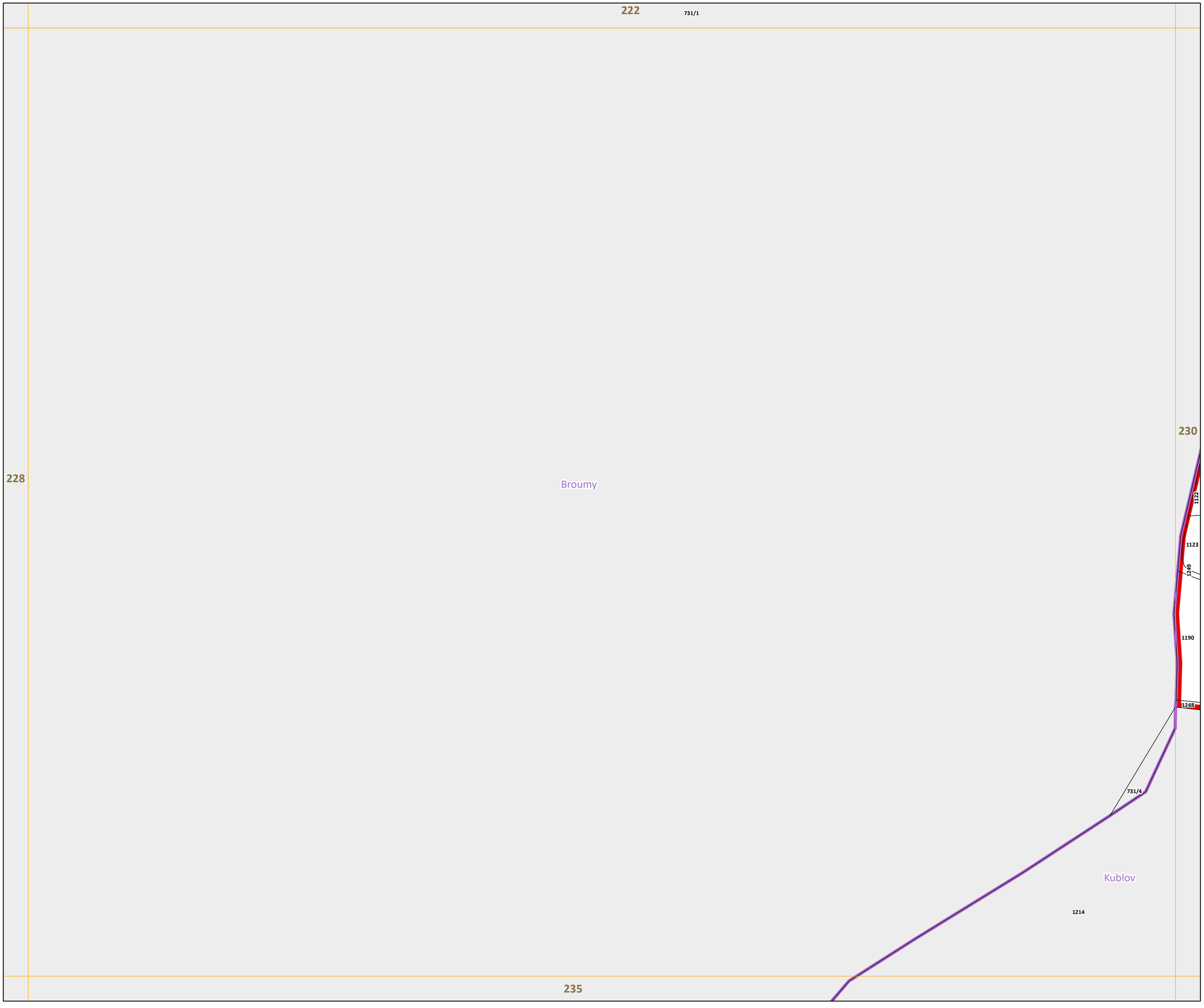

Mapový list č. **229**

221	222	223
228	229	230
234	235	236

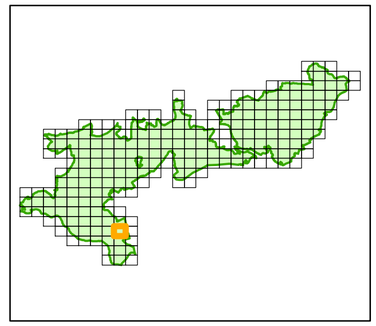

území národního parku

hranice listu mapového kladu

hranice katastrálního území

hranice parcely

S

0 100 m

1 : 2 000

Podkladová mapa hranic pozemků KN (© ČÚZK) s platností k 5. 5. 2022

Hranice NP (k 21. 4. 2022) © MŽP

Zpracování: © AOPK ČR, 6. 5. 2022

Mapový list č. **230**

222	223	
229	230	
235	236	

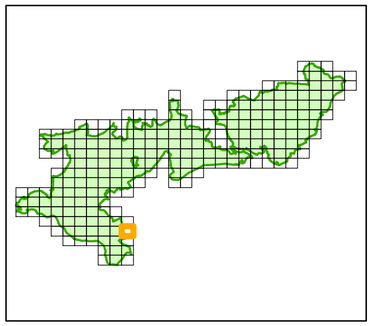

území národního parku

hranice listu mapového kladu

hranice katastrálního území

hranice parcely

S

0 100 m

1 : 2 000

Podkladová mapa hranic pozemků KN (© ČÚZK) s platností k 5. 5. 2022

Hranice NP (k 21. 4. 2022) © MŽP

Zpracování: © AOPK ČR, 6. 5. 2022

Mapový list č. **231**

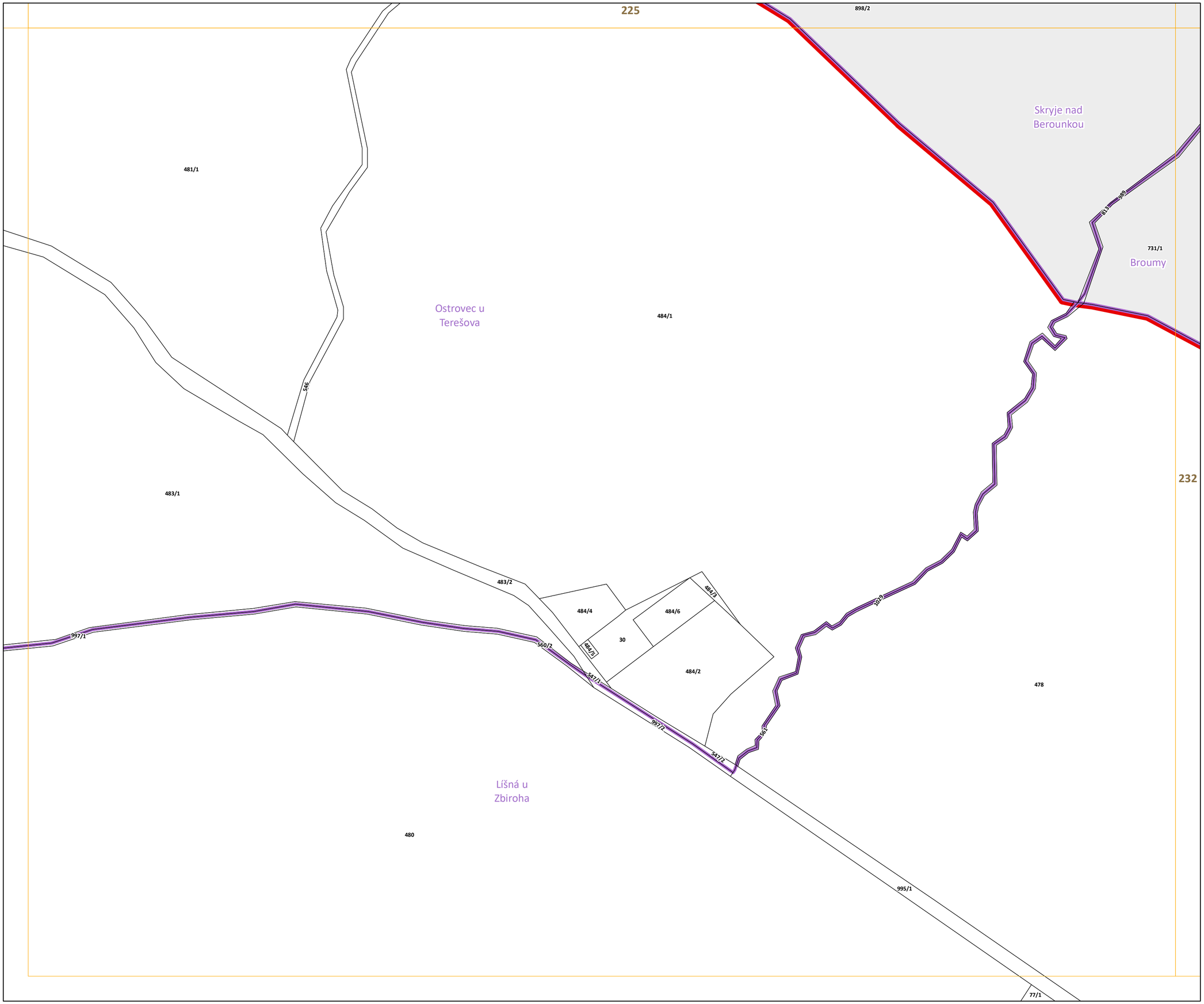

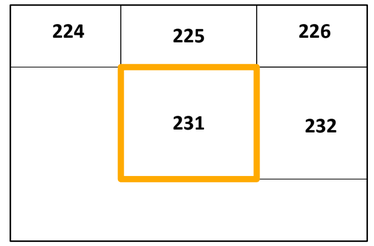

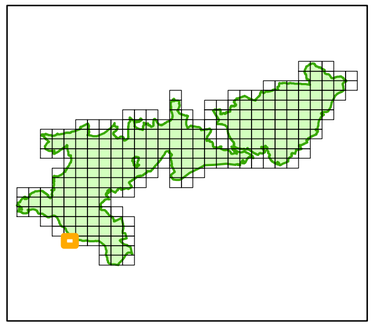

území národního parku

hranice listu mapového kladu

hranice katastrálního území

hranice parcely

S

0 100 m

1 : 2 000

Podkladová mapa hranic pozemků KN (© ČÚZK) s platností k 5. 5. 2022

Hranice NP (k 21. 4. 2022) © MŽP

Zpracování: © AOPK ČR, 6. 5. 2022

Mapový list č. **232**

225	226	227
231	232	233

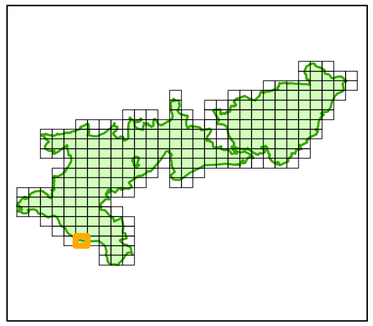

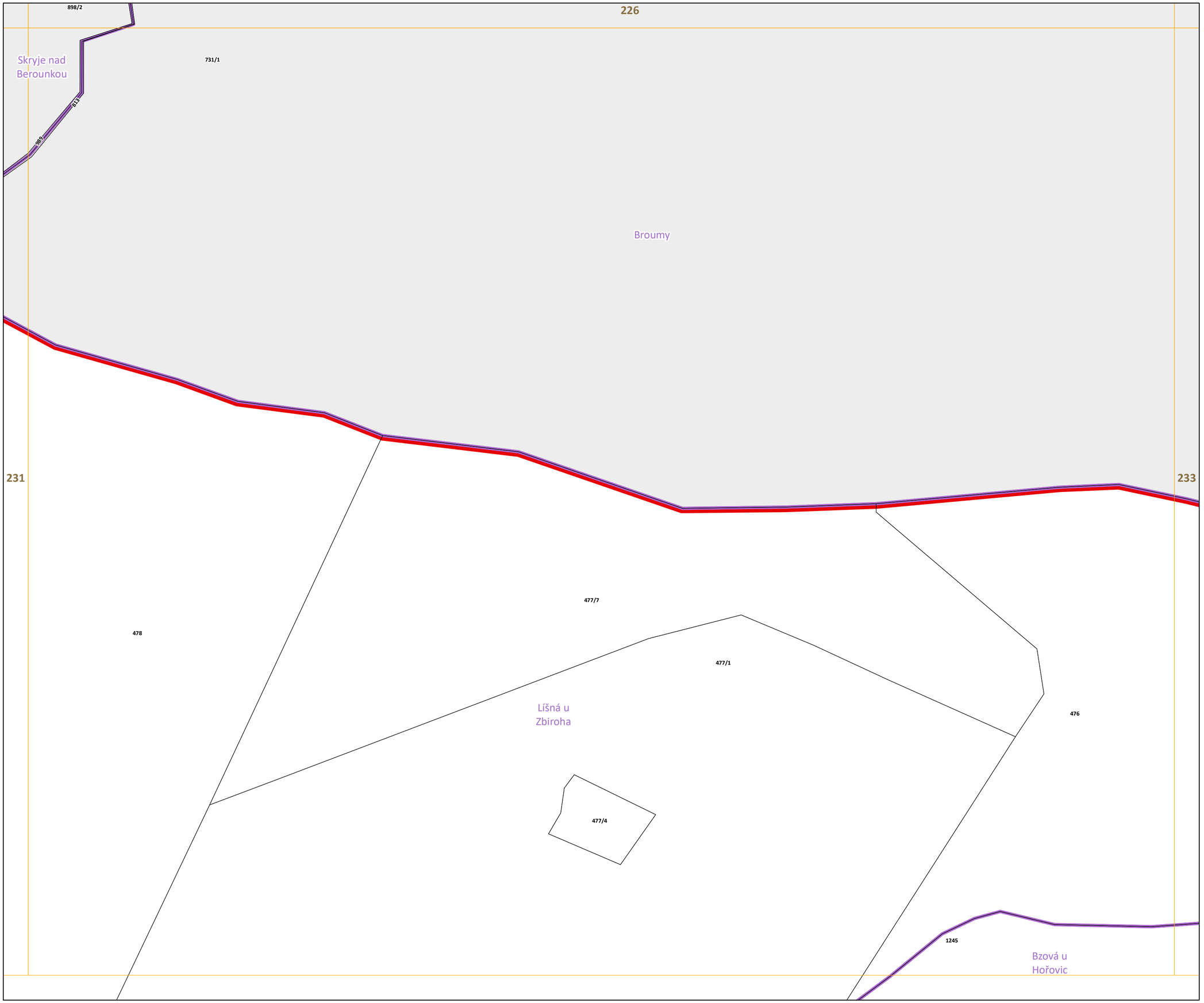

území národního parku

hranice listu mapového kladu

hranice katastrálního území

hranice parcely

S

0 100 m

1 : 2 000

Podkladová mapa hranic pozemků KN (© ČÚZK) s platností k 5. 5. 2022

Hranice NP (k 21. 4. 2022) © MŽP

Zpracování: © AOPK ČR, 6. 5. 2022

Mapový list č. **233**

226	227	228
232	233	234
		237

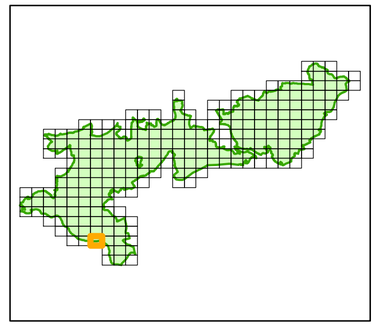

227

232

234

Broumy

731/1

996

799

1378

800

476

Líšná u
Zbiroha

1245

Bzová u
Hořovic

1377

1242/1

území národního parku

hranice listu mapového kladu

hranice katastrálního území

hranice parcely

S

0 100 m

1 : 2 000

Podkladová mapa hranic pozemků KN (© ČÚZK)
s platností k 5. 5. 2022

Hranice NP (k 21. 4. 2022)
© MŽP

Zpracování: © AOPK ČR, 6. 5. 2022

228

731/1

233

235

Broumy

800/1378

1245

1377

Bzová u
Hořovic

1242/1

801

732/1

237

Mapový list č. **234**

227	228	229
233	234	235
	237	238

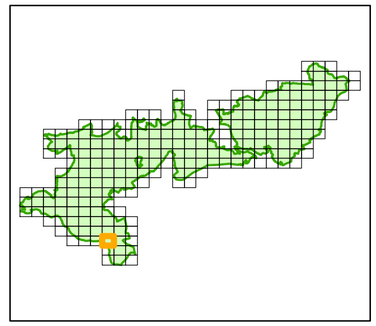

území národního parku

hranice listu mapového kladu

hranice katastrálního území

hranice parcely

S

0 100 m

1 : 2 000

Podkladová mapa hranic pozemků KN (© ČÚZK)
s platností k 5. 5. 2022

Hranice NP (k 21. 4. 2022)
© MŽP

Zpracování: © AOPK ČR, 6. 5. 2022

Mapový list č. **235**

228	229	230
234	235	236
237	238	239

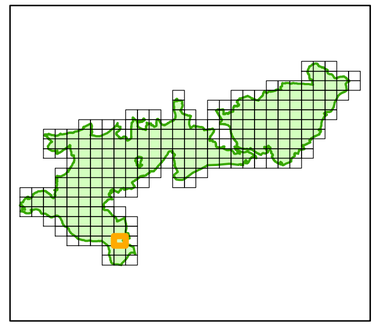

229

234

236

238

Kublov

Broumy

1214

731/1

1245

801

1230

732/4

1232

735/1

732/1

území národního parku

hranice listu mapového kladu

hranice katastrálního území

hranice parcely

S

0 100 m

1 : 2 000

Podkladová mapa hranic pozemků KN (© ČÚZK)
s platností k 5. 5. 2022

Hranice NP (k 21. 4. 2022)
© MŽP

Zpracování: © AOPK ČR, 6. 5. 2022

Mapový list č. **236**

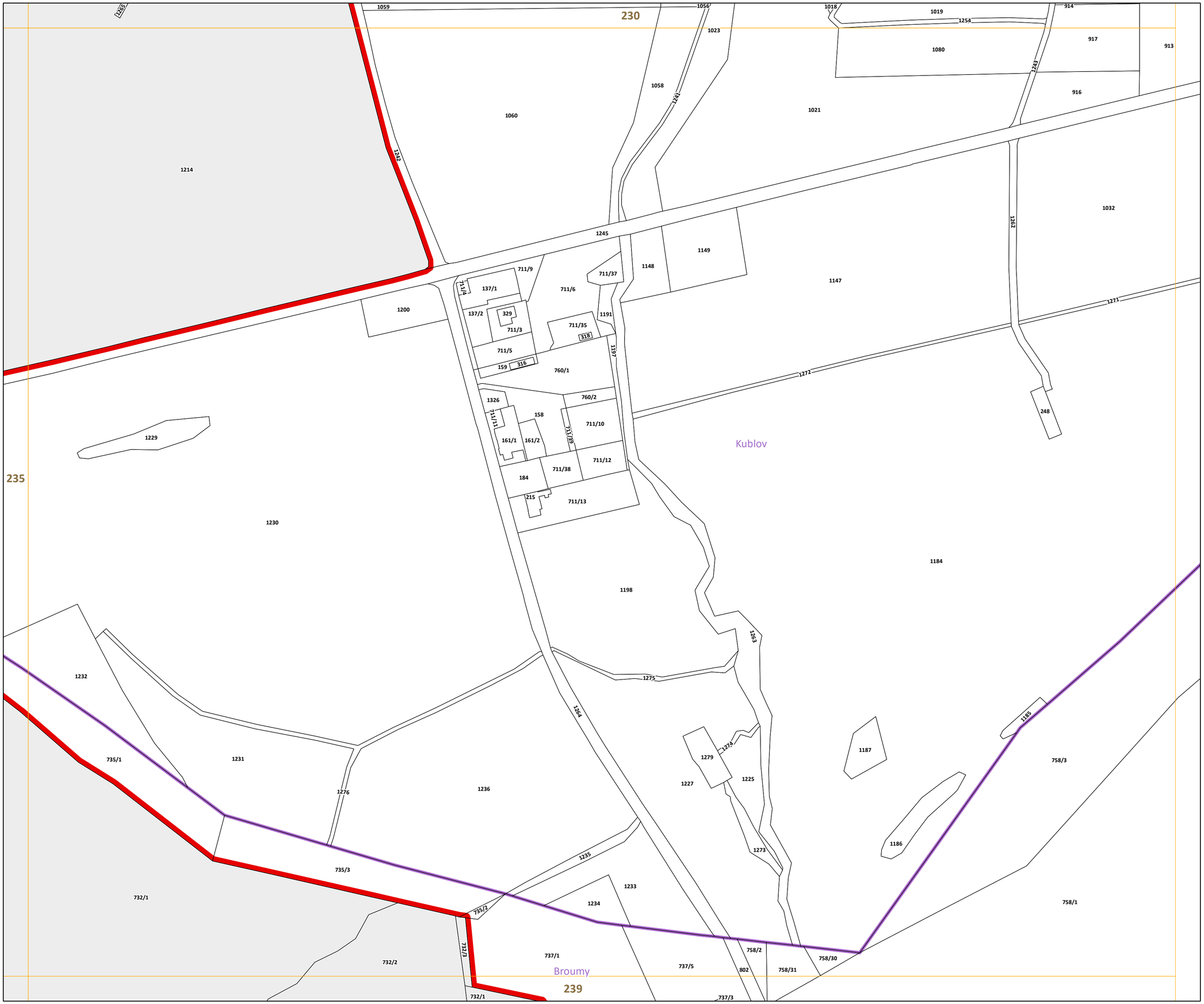

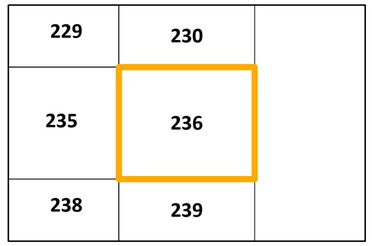

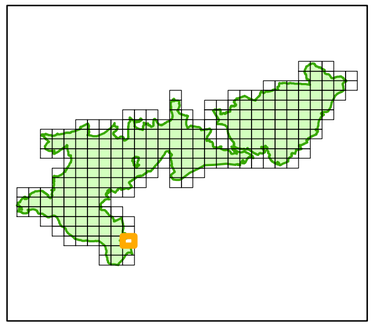

území národního parku

hranice listu mapového kladu

hranice katastrálního území

hranice parcely

S

0 100 m

1 : 2 000

Podkladová mapa hranic pozemků KN (© ČÚZK) s platností k 5. 5. 2022

Hranice NP (k 21. 4. 2022)
© MŽP

Zpracování: © AOPK ČR, 6. 5. 2022

Mapový list č. **237**

233	234	235
	237	238
	240	241

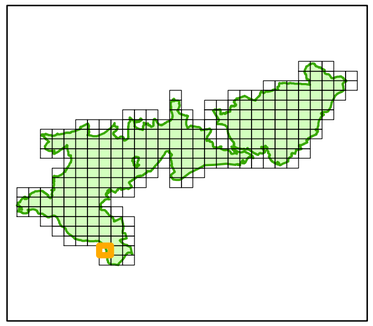

234

238

240

1242/1

1244/1

1242/1

1244/2

1244/3

732/1

Broumy

Bzová u
Hořovic

území národního parku

hranice listu mapového kladu

hranice katastrálního území

hranice parcely

S

0 100 m

1 : 2 000

Podkladová mapa hranic pozemků KN (© ČÚZK)
s platností k 5. 5. 2022

Hranice NP (k 21. 4. 2022)
© MŽP

Zpracování: © AOPK ČR, 6. 5. 2022

732/1

235

237

239

Broumy

241

Mapový list č. **238**

234	235	236
237	238	239
240	241	242

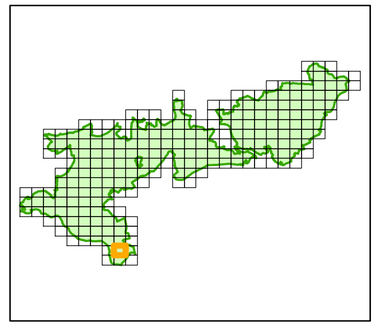

území národního parku

hranice listu mapového kladu

hranice katastrálního území

hranice parcely

S

0 100 m

1 : 2 000

Podkladová mapa hranic pozemků KN (© ČÚZK)
s platností k 5. 5. 2022

Hranice NP (k 21. 4. 2022)
© MŽP

Zpracování: © AOPK ČR, 6. 5. 2022



Mapový list č. **239**

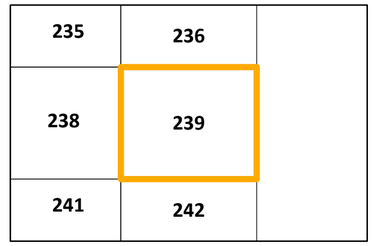

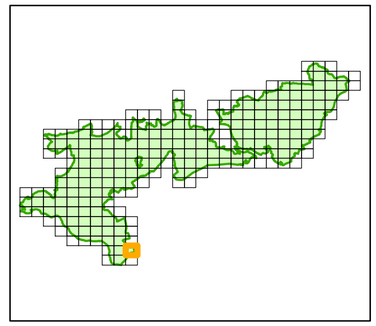

území národního parku

hranice listu mapového kladu

hranice katastrálního území

hranice parcely

S

0 100 m

1 : 2 000

Podkladová mapa hranic pozemků KN (© ČÚZK) s platností k 5. 5. 2022

Hranice NP (k 21. 4. 2022)
© MŽP

Zpracování: © AOPK ČR, 6. 5. 2022

Mapový list č. **240**

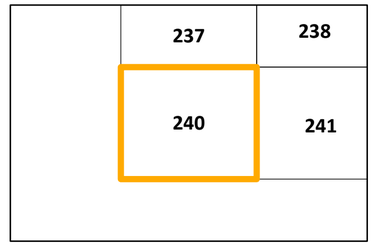

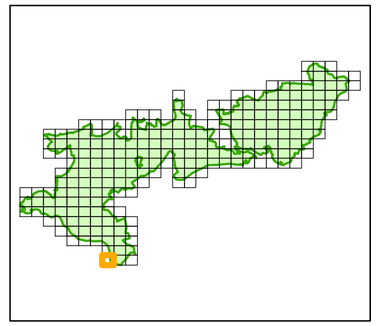



území národního parku

hranice listu mapového kladu

hranice katastrálního území

hranice parcely

S

0 100 m

1 : 2 000

Podkladová mapa hranic pozemků KN (© ČÚZK)
s platností k 5. 5. 2022

Hranice NP (k 21. 4. 2022)
© MŽP

Zpracování: © AOPK ČR, 6. 5. 2022

Mapový list č. **241**

237	238	239
240	241	242

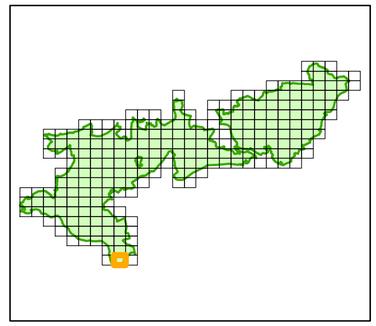

území národního parku

hranice listu mapového kladu

hranice katastrálního území

hranice parcely

S

0 100 m

1 : 2 000

Podkladová mapa hranic pozemků KN (© ČÚZK)
s platností k 5. 5. 2022

Hranice NP (k 21. 4. 2022)
© MŽP

Zpracování: © AOPK ČR, 6. 5. 2022

238

240

242

732/1

Broumy

377

Březová u
Hořovic

1375/1

1242/3

Bzová u
Hořovic

1242/4

Mapový list č. **242**

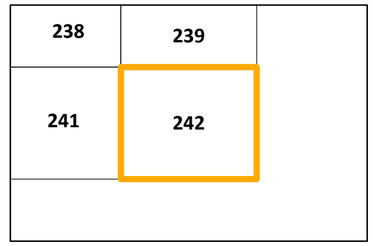

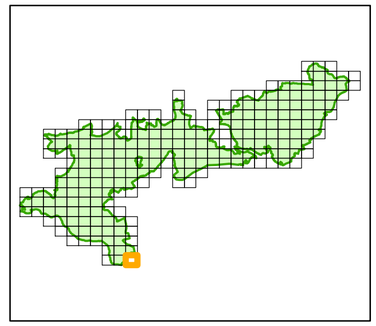



území národního parku

hranice listu mapového kladu

hranice katastrálního území

hranice parcely

S

0 100 m

1 : 2 000

Podkladová mapa hranic pozemků KN (© ČÚZK)
s platností k 5. 5. 2022

Hranice NP (k 21. 4. 2022)
© MŽP

Zpracování: © AOPK ČR, 6. 5. 2022